

Comune: MOSCIANO SANT'ANGELO (TE) - Cod. F764
Interrogazione per Particella - Terreni
*** Procedura Catasto 2000 - Copia non commercializzabile ***

Situazione Particella dal 28/08/1987

St	Foglio	Numero	Sub.	P.z.	ua.	Desc.	Qualità	Cl.	HA	A	CA	Dominicale €	Agrario €	Dominicale £	Agrario £	Deduzioni	Annotazioni
4	5	211			1	SEMINATIVO		2	0	13	30	10,3	7,21	19.950	13.965		DIVISO NEI NUM. 211-454
Efficacia		Registraz.	ipo e numero nota									Termine	Registraz.	Tipo e numero nota			
28/08/1987		21/02/2002	Frazionamento n. 43.2/1987														

Situazione Particella dal 11/06/1984

St	Foglio	Numero	Sub.	P.z.	Qua.	Desc.	Qualità	Cl.	HA	A	CA	Dominicale €	Agrario €	Dominicale £	Agrario £	Deduzioni	Annotazioni
5	5	211			1	SEMINATIVO		2	0	13	30	10,303	7,212	19.950	13.965		
Efficacia		Registraz.	Tipo e numero nota									Termine	Registraz.	Tipo e numero nota			
11/06/1984		27/10/1995	Voltura n. 2864.1/1984														

Situazione Intestatari dal 11/06/1984

N.O.	Intestato		Titolo
1			Proprietà 1/2
2			Proprietà 1/2
Efficacia		Registraz.	Tipo e numero nota
11/06/1984		21/02/2002	Nota di voltura o variazione n. 2864.1/1984

Situazione Intestatari dal 11/06/1984

N.O.	Intestato		Titolo
1			Proprietà 1/2
2			Proprietà 1/
Efficacia		Re Istraz.	Tipo e numero nota
11/06/1984		27/10/1995	Voltura n. 1/1984

Situazione Intestatari dal 05/02/1985

N.O.	Intestato		Titolo
1	I TITOLO DEL BAMBINO GESU CON SEDE CENTRALE IN ROMA		
Efficacia		Registraz.	Tipo e numero nota
		05/02/1985	Implanto
			Termine
		11/06/1984	21/02/2002
			Nota i voltura o variazione n. 2864.1/1984

Comune: MOSCIANO SANT'ANGELO (TE) - Cod. F764
Interrogazione per Particella - Terreni
*** Procedura Catasto 2000 - Copia non commercializzabile ***

Situazione Particella dal 28/08/1987

St	Foglio	Numero	Sub.	Pz.	ua.	Desc.	Qualità	Cl.	HA	A	CA	Dominicale €	Agrario €	Dominicale £	Agrario £	Deduzioni	Annotazioni
2	5	420			3	SEMIN ARBOR		2	0	9	10	6,58	5,4	12.740	10.465		DIVISO NEI NUM 420-453
Efficacia		Registraz.	ipo e numero nota									Termine	Registraz.	Tipo e numero nota			
28/08/1987		21/02/2002	Frazionamento n. 43.1/1987														

Situazione Particella dal 30/05/1987

St	Foglio	Numero	Sub.	Pz.	Qua.	Desc.	Qualità	Cl.	HA	A	CA	Dominicale €	Agrario €	Dominicale £	Agrario £	Deduzioni	Annotazioni
1	5	420			3	SEMIN ARBOR		2	0	9	40	6,8	5,58	13.160	10.810		DIVISO NEI NUM 66-416
Efficacia		Registraz.	Tipo e numero nota									Termine	Registraz.	ipo e numero nota			
30/05/1987		21/02/2002	Frazionamento n. 18.1/1987									28/08/1987	21/02/2002	Frazionamento n. 43.1/1987			

Situazione Intestatari dal 30/05/1987

N.O.	Intestato	Titolo														
1		Propriet ' 1/2														
2		Propriet ' 1/2														
Efficacia		Registraz.	ipo e numero nota									Termine	Registraz.	Tipo e numero nota		
30/05/1987		21/02/2002	Frazionamento n. 18.1/1987													

Comune: MOSCIANO SANT'ANGELO (TE) - Cod. F764
Interrogazione per Particella - Terreni
*** Procedura Catasto 2000 - Copia non commercializzabile ***

Situazione Particella dal 12/06/2001

St	Foglio	Numero	Sub	Pz.	Qua.	Desc. Qualità	Cl.	HA	A	CA	Dominicale €	Agrario €	Dominicale £	Agrario £	Deduzioni	Annotazioni
1	5	731			3	SEMIN ARBOR	2	0	1	42	1,027	0,843	1.988	1.633		
Efficacia		Registraz.	Tipo e numero nota								Termine	Registraz.	Tipo e numero nota			
12/06/2001		12/06/2001	Frazionamento n. 2556.1/2001													

Situazione Intestatari dal 12/06/2001

N.O.	Intestato	Titolo	
1		Proprietà 1/2	
2		Proprietà 1/2	
Efficacia		Termine	Registraz.
12/06/2001			TI o e numero nota
12/06/2001		Frazionamento n. 2556.1/2001	

Comune: MOSCIANO SANT'ANGELO (TE) - Cod. F764
Interrogazione per Particella - Terreni
*** Procedura Catasto 2000 - Copia non commercializzabile ***

Situazione Particella dal 12/06/2001

St	Foglio	Numero	Sub.	Pz.	Qua.	Desc. Qualità	Cl.	HA	A	CA	Dominicale €	Agrario €	Dominicale £	Agrario £	Deduzioni	Annotazioni
1	5	727			3	SEMIN ARBOR	2	2	0	35	144.861	113.993	280.490	230.403		
Efficacia		Registraz.	Tipo e numero nota			Termine		Registraz.	Tipo e numero nota							
12/06/2001		12/06/2001	Frazionamento n. 2556.1/2001													

Situazione Intestatari dal 12/06/2001

N.O.	Intestato	Titolo	
1		Proprietà 1/2	
2		Proprietà 1/2	
Efficacia		Termine	Registraz.
12/06/2001		12/ 6/2001	Frazionamento n. 2556.1/2001

STATO ATTUALE E FUTURO



Comune: MOSCIANO SANT'ANGELO (TE) - Cod. F764
Interrogazione per Particella - Terreni
*** Procedura Catasto 2000 - Copia non commercializzabile ***

Situazione Particella dal 02/07/2001

St	Foglio	Numero	Sub.	Pz.	Qua.	Desc.	Qualità	Cl.	HA	A	CA	Dominicale €	Agrari €	Dominicale £	Agrario £	Deduzioni	Annotazioni
2	36	535			3	SEMIN ARBOR		2	0	0	4	0,029	0,024	56	46		atto di aggiornamento non conforme all'art.1, comma 8, del d.m.f. n.701/94
Efficacia	Registraz.	Tipo e numero nota										Termine	Registraz.	Tipo e numero nota			
02/07/2001	02/07/2001	Tabella di variazione n. 2680.1/2001															

Situazione Particella dal 02/07/2001

St	Foglio	Numero	Sub.	Pz.	Qua.	Desc.	Qualità	Cl.	HA	A	CA	Dominicale €	Agrari €	Dominicale £	Agrario £	Deduzioni	Annotazioni
1	36	535			3	SEMIN ARBOR		2	0	0	4	0,029	0,024	56	46		
Efficacia	Registraz.	ipo e numero nota										Termine	Registraz.	Tipo e numero nota			
02/07/2001	02/07/2001	Frazionamento n. 2680.1/2001										02/07/2001	02/07/2001	Tabella di variazione n. 2680.1/2001			

Situazione Intestatari dal 28/11/2001

N.O.	Intestato	Titolo															
1	COMUNE DI MOSCIANO SANT'ANGELO con sede in MOSCIANO SANT'ANGELO (TE) - C.F.:82000070670	Proprietà 1/1															
Efficacia	Registraz.	Tipo e numero nota										Termine	Registraz.	Tipo e numero nota			
28/11/2001	20/12/2001	Voltura automatica da Conservatorie n. 11183.1/2001															

Situazione Intestatari dal 02/07/2001

N.O.	Intestato	Titolo															
1		Proprietà 1/5															
2		Proprietà 1/5															
3		Proprietà 1/5															
4		Proprietà 1/5															
5		Proprietà 1/5															
Efficacia	Registraz.	Tipo e numero nota										Termine	Registraz.	Tipo e numero nota			
02/07/2001	02/07/2001	Frazionamento n. 2680.1/2001										28/11/2001	20/12/2001	Voltura automatica da Conservatorie n. 11183.1/2001			

Comune: MOSCIANO SANT'ANGELO (TE) - Cod. F764
Interrogazione per Particella - Terreni
*** Procedura Catasto 2000 - Copia non commercializzabile ***

Situazione Particella dal 02/07/2001

St	Foglio	Numero	Sub.	Pz.	Qua.	Desc. Qualità	CI	HA	A	CA	Dominicale €	Agrari €	Dominicale f	Agrario f	Deduzioni	Annotazioni
2	36	597			1	SEMINATIVO	1	0	2	48	2,37	1,473	4,588	2,852		atto di aggiornamento non conforme all'art.1, comma 8, del d.m.f. n.701/94
Efficacia		Registraz.	Tipo e numero nota								Termine	Registraz.	Tipo e numero nota			
02/07/2001		02/07/2001	Tabella di variazione n. 2680.1/2001													

Situazione Particella dal 02/07/2001

St	Foglio	Numero	Sub.	Pz.	Qua.	Desc. Qualità	CI	HA	A	CA	Dominicale €	Agrario €	Dominicale f	Agrario f	Deduzioni	Annotazioni
1	36	597			1	SEMINATIVO	1	0	2	48	2,37	1,473	4,588	2,852		
Efficacia		Registraz.	Tipo e numero nota								Termine	Registraz.	Tipo e numero nota			
02/07/2001		02/07/2001	Frazionamento n. 2680.1/2001								02/07/2001	02/07/2001	Tabella di variazione n. 2680.1/2001			

Situazione Intestatari dal 14/10/2004

N.O.	Intestato	Titolo														
1	COMUNE DI MOSCIANO SANT'ANGELO con sede in MOSCIANO SANT'ANGELO (TE) - C.F.:82000070670	Proprietà 1/1														
Efficacia		Registraz.	Tipo e numero nota								Termine	Registraz.	Tipo e numero nota			
14/10/2004		15/11/2004	Voltura automatica da Conservatoria n. 13153.1/2004													

Situazione Intestatari dal 02/07/2001

N.O.	Intestato	Titolo														
1	ELETTROIMPIANTI F.LLI FIORE - S.N.C. con sede in MOSCIANO SANT'ANGELO (TE) - C.F.:00861280675	Proprietà 1/1														
Efficacia		Registraz.	Tipo e numero nota								Termine	Registraz.	Tipo e numero nota			
02/07/2001		02/07/2001	Frazionamento n. 2680.1/2001								14/10/2004	15/11/2004	Voltura automatica da Conservatorie n. 13153.1/2004			

Comune: MOSCIANO SANT'ANGELO (TE) - Cod. F764
Interrogazione per Particella - Terreni
*** Procedura Catasto 2000 - Copia non commercializzabile ***

Situazione Particella dal 02/07/2001

St	Foglio	Numero	Sub.	Pz.	Qua.	Desc. Qualità	Cl.	HA	A	CA	Dominicale	Agrario €	Dominicale £	Agrario £	Deduzioni	Annotazioni
2	36	526			1	SEMINATIVO	1	0	4	10	3,917	2,435	7,585	4,715		atto di aggiornamento non conforme all'art.1, comma 8, del d.m.l. n.10/1994
Efficacia		Registraz.	Tipo e numero nota								Termine	Registraz.	Tipo e numero nota			
02/07/2001		02/07/2001	Tabella di variazione n. 2680.1/2001													

Situazione Particella dal 02/07/2001

St	Foglio	Numero	Sub.	Pz.	Qua.	Desc. Qualità	Cl.	HA	A	CA	Dominicale €	Agrario €	Dominicale £	Agrario £	Deduzioni	Annotazioni
1	36	526			1	SEMINATIVO	1	0	4	10	3,917	2,435	7,585	4,715		
Efficacia		Registraz.	Tipo e numero nota								Termine	Registraz.	Tipo e numero nota			
02/07/2001		02/07/2001	Frazionamento n. 2680.1/2001								02/07/2001	02/07/2001	Tabella di variazione n. 2680.1/2001			

Situazione Intestatari dal 28/11/2001

N.O.	Intestato	Titolo
1	COMUNE DI MOSCIANO SANT'ANGELO con sede in MOSCIANO SANT'ANGELO (TE) - C.F.:82000070670	Proprietà ' 1/1
Efficacia		Registraz.
28/11/2001		20/12/2001
		Volture automatica da Conservatorie n. 11183.1/2001

Situazione Intestatari dal 02/07/2001

N.O.	Intestato	Titolo
1		Proprietà ' 1/5
2		Proprietà ' 1/5
3		Proprietà ' 1/5
4		Proprietà ' 1/5
5		Proprietà ' 1/5
Efficacia		Registraz.
02/07/2001		02/07/2001
		Volture automatica da Conservatorie n. 11183.1/2001

Comune: MOSCIANO SANT'ANGELO (TE) - Cod. F764
Interrogazione per Particella - Terreni
*** Procedura Catasto 2000 - Copia non commercializzabile ***

Situazione Particella dal 02/07/2001

St	Foglio	Numero	Sub.	Pz.	Qua.	Desc. Qualità	Cl.	HA	A	CA	Dominicale €	Agrario €	Dominicale £	Agrario £	Deduzioni	Annotazioni
2	36	603			3	SEMIN ARBOR	1	0	0	7	0,067	0,045	130	88		atto di aggiornamento non conforme all'art.1, comma 8, del d.m.f. n.701/94
Efficacia		Registraz.	Tipo e numero nota								Termine	Registraz.	Tipo e numero nota			
02/07/2001		02/07/2001	Tabella di variazione n. 2680.1/2001													

Situazione Particella dal 02/07/2001


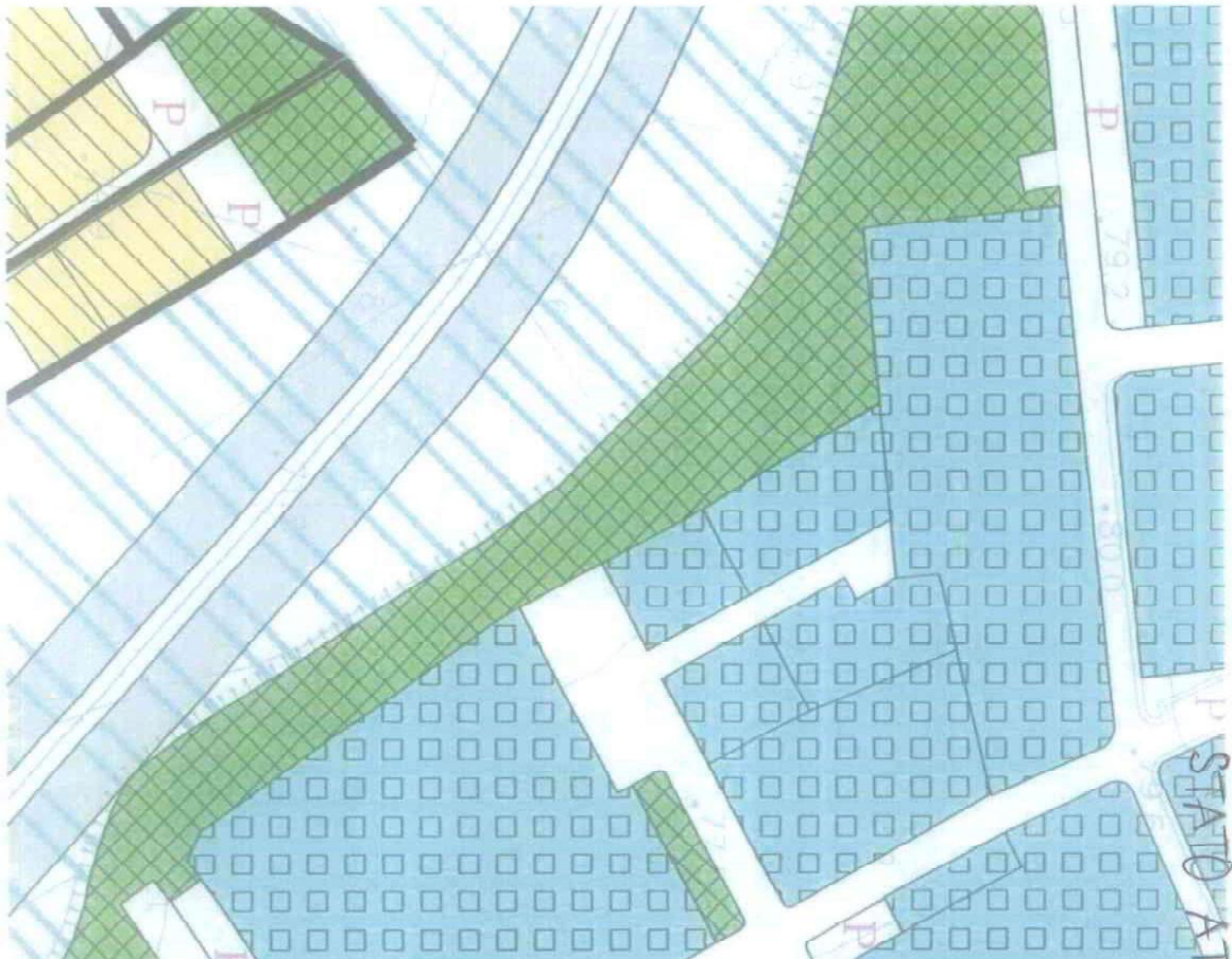
St	Foglio	Numero	Sub.	Pz.	Qua.	Desc. Qualità	Cl.	HA	A	CA	Dominicale €	Agrario €	Dominicale £	Agrario £	Deduzioni	Annotazioni
1	36	603			3	SEMIN ARBOR	1	0	0	7	,067	0,045	130	88		
Efficacia		Registraz.	ipo e numero nota								Termine	Registraz.	Tipo e numero nota			
02/07/2001		02/07/2001	Frazionamento n. 2680.1/2001								02/07/2001	02/07/2001	Tabella di variazione n. 2680.1/2001			

Situazione Intestatari dal 14/10/2004

N.O.	Intestato	Titolo														
1	COMUNE DI MOSCIANO SANT'ANGELO con sede in MOSCIANO SANT'ANGELO (TE) - C.F.:82000070670	Proprietà 1/1														
Efficacia		Registraz.	Tipo e numero nota								Termine	Registraz.	Tipo e numero nota			
14/10/2004		15/11/2004	Voltura automatica da Conservatorie n. 13153.1/2004													

Situazione Intestatari dal 02/07/2001

N.O.	Intestato	Titolo														
1	ELETTROIMPIANTI F.LLI FIORE - S.N.C. con sede in MOSCIANO SANT'ANGELO (TE) - C.F.:00861280675	Proprietà 1/1														
Efficacia		Registraz.	Tipo e numero nota								Termine	Registraz.	Tipo e numero nota			
02/07/2001		02/07/2001	Frazionamento n. 2680.1/2001								14/10/2004	15/11/2004	Voltura automatica da Conservatorie n. 13153.1/2004			




Comune: MOSCIANO SANT'ANGELO (TE) - Cod. F764
Interrogazione per Particella - Terreni
 *** Procedura Catasto 2000 - Copia non commercializzabile ***

Situazione Particella dal 19/12/1983[illegible]**Situazione Intestatori dal 19/12/1983**

Situazione intestata il 19/12/1998		Titolo	
N.O. Intestato			
1 COMUNE DI MOSCIANO SANT'ANGELO con sede in MOSCIANO SANT'ANGELO (TE) - C.F.:82000070670			
Efficacia	Registraz.	Tipo e numero nota	
19/12/1983	13/01/1994	Volture n. 650.1/1984	

STATO ATTUALE E FUTURO



Comune: MOSCIANO SANT'ANGELO (TE) - Cod. F764
Interrogazione per Particella - Terreni
*** Procedura Catasto 2000 - Copia non commercializzabile ***

Situazione Particella dal 30/06/1999

Situazione Patrimoniale al 30/06/1999																	
St	Foglio	Numero	Sub.	Pz.	ua.	Desc. Qualità	Cl.	HA	A	CA	Dominicale €	Agrario €	Dominicale £	Agrario £	Deduzioni	Annotazioni	
1	45	393			3	SEMIN ARBOR	1	0	66	55	63,585	42,963	123,118	83,188			
Efficacia		Registraz.	Tipo e numero nota				Termine		Registraz.		Tipi e numero nota						
30/06/1999		Frazionamento n. 1048.45/1991															

Situazione Intestatari dal 29/09/2005

Situazione intestata al van 29/09/2005									
N.O.	Intestato								Titolo
1	COMUNE DI MOSCIANO SANT'ANGELO con sede in MOSCIANO SANT'ANGELO TE - C.F.:82000070670							Proprietà : 1/1	
Efficacia	Registraz.	Tipo e numero nota		Termine		Registraz.		Tipo e numero nota	
29/09/2005	31/10/2005	Voltura automatica da Conservatorie n. 11101.1/2005							

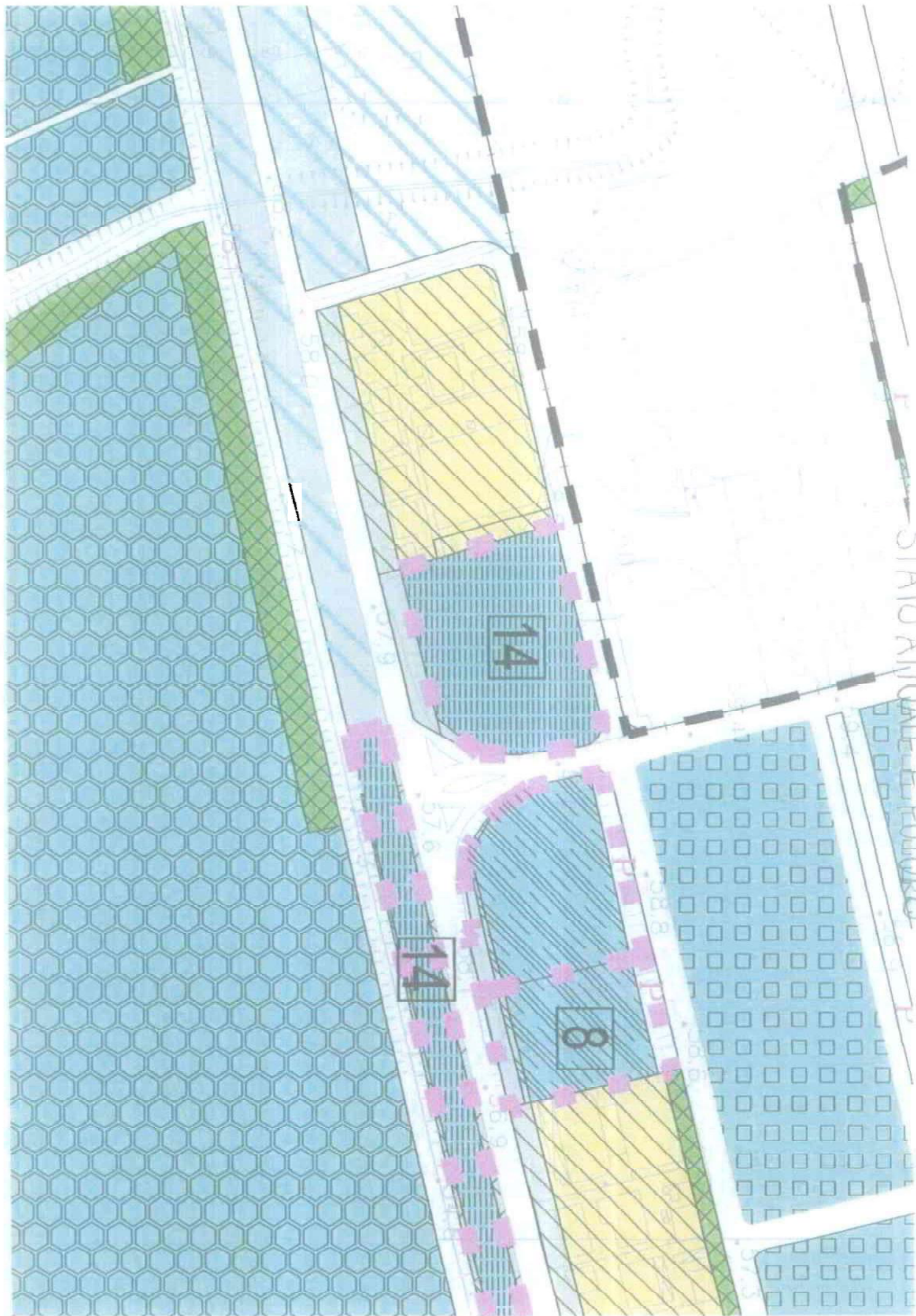
Situazione Intestatari dal 30/06/1999

N.O.	Intestato	Titolo													
1		Proprietà 1/3													
2		Proprietà 1/3													
3		Proprietà 1/3													
Efficacia		Registraz.	Tipo e numero nota		Termine		Registraz.		Tipo e numero nota						
		30/06/1999	Frazionamento n. 1048.45/1991		29/09/2005		31/10/2005		Voltura automatica da Conservatorie n. 11101.1/2005						

Situazione Intestatari dal 30/06/1999

N.O.	Intestato	Titolo													
1		Proprietà 1/3													
2		Proprietà 1/3													
3		Proprietà 1/3													
Efficacia		Registraz.	Tipo e numero nota		Termine		Registraz.		Tipo e numero nota						
		30/06/1999	Frazionamento n. 1048.45/1991												

STADIO ATTUALE E FUTURO



Comune: MOSCIANO SANT'ANGELO (TE) - Cod. F764
Interrogazione per Particella - Terreni
 *** Procedura Catasto 2000 - Copia non commercializzabile ***

Situazione Particella dal 31/07/2003

Situazione Particella dal 31/07/2003										
St Foglio	Numero	Sub.	Pz.	Quir.	Desc. Qualità	CI	HA	A	CA	Dominicale
2	45	694		1	SEMINATIVO	1	0	14	66	14,01
Efficacia	Registraz.	Tipo e numero nota								
31/07/2003	31/07/2003	Tabella di variazione n. 1953.1/2003								
					Agrario €		Dominicale £		Agrario £	
					8,71		27.121		16.859	
									Deduzioni	
									Annotaz. Ioni atto i sag. Ioramento non conforme all'art.1, comma 8, del d.m.f. n.707/84	
					Terminale		Registraz.		Tipo e numero nota	

Situazione Particella dal 31/07/2003

Situazione Particella dal 31/07/2003																
St	Foglio	Numero	Sub.	Pz.	Qua.	Desc. Qualità	Cl.	HA	A	CA	Domnicale €	Agrario €	Domini ale £	Agrario £	Deduzioni	Annotazioni
1	45	694			1	EMINATIVO	1	0	14	66	14,01	8,71	27,121	16.839		
ipo e numero nota																
Efficacia	Registraz.									Termine		Registraz.			Tipo e numero nota	
31/07/2003	31/07/2003									31/07/2003		31/07/2003			Tabella di variazione n. 1953.1/2003	

Situazione Intestatari dal 02/08/2004

Situazione Intestatari dal 02/08/2004			
N.O.	Intestato	Titolo	
1	MOSCIANO SANT'ANGELO con sede in MOSCIANO SANT'ANGELO (TE) - C.F.:82000070670	Proprietà 1/1	
	Efficiacia	Registraz.	Tipo e numero nota
02/08/2004	11/08/2004		Volture automatica da Conservatorie n. 9986.1/2004

Situazione Intestatari dal 31/07/2003

Situazione intestatari dal 31/01/2003					
N.O.		Intestato		Titolo	
1	SIRIO S.R.L con sede in TERAMO TE) - C.F.:00915910673			Proprieta' superficciaria 1/1	
2				Proprieta' per l'area	
Efficacia	Registr. z.	TI. o e numero nota	Termine	Registraz.	Tipo e numero nota
31/07/2003	22/12/2003	Nota di voltura o variazione n. 212458.1/2003	02/08/2004	11/08/2004	Voltura automatica da Conservatorie n. 9986.1/2004

Situazione Intestatari dal 31/07/2003

Situazione intestatari dal 31/07/2003			
N.O.	Intestato	Titolo	
		Superficie 1/1	
1	SIRO S.R.L con sede in TERAMO (TE) - C.F.:00915910673		
Efficacia	Registraz.	Termine	Registraz.
31/07/2003	31/07/2003	31/07/2003	22/12/2003
Tipo e numero nota		Tipo e numero nota	
Frazionamento n. 1953.1/2003		Nota di voltura o variazione n. 212458.1/2003	

Comune: MOSCIANO SANT'ANGELO (TE) - Cod. F764
Interrogazione per Particella - Terreni
*** Procedura Catasto 2000 - Copia non commercializzabile ***

Situazione Particella dal 31/07/2003

St	Foglio	Numero	Sub.	Pz.	Qua.	Desc. Qualità	CI	HA	A	CA	Dominicale €	Agrario €	Dominicale £	Agrario £	Deduzioni	Annotazioni
2	45	713			3	SEMIN ARBOR	1	0	0	83	0,79	0,54	1.536	1.038		atto di aggiornamento non conforme all'art.1, comma 8, del d.m.f. n.70/94
Efficacia		Registraz.	Tipo e numero nota								Termine	Registraz.	Tipo e numero nota			
31/07/2003		31/07/2003	Tabella di variazione n. 1953.1/2003													

Situazione Particella dal 31/07/2003

St	Foglio	Numero	Sub.	Pz.	Qua.	Desc. Qualità	CI	HA	A	CA	Dominicale €	Agrario €	Dominicale £	Agrario £	Deduzioni	Annotazioni
1	45	713			3	SEMIN ARBOR	1	0	0	83	0,79	0,54	1.536	.		
Efficacia		Registraz.	Tipo e numero nota								Termine	Registraz.	Tipo e numero nota			
31/07/2003		31/07/2003	Frazionamento n. 1953.1/2003								31/07/2003	31/07/2003	Tabella di variazione n. 1953.1/2003			

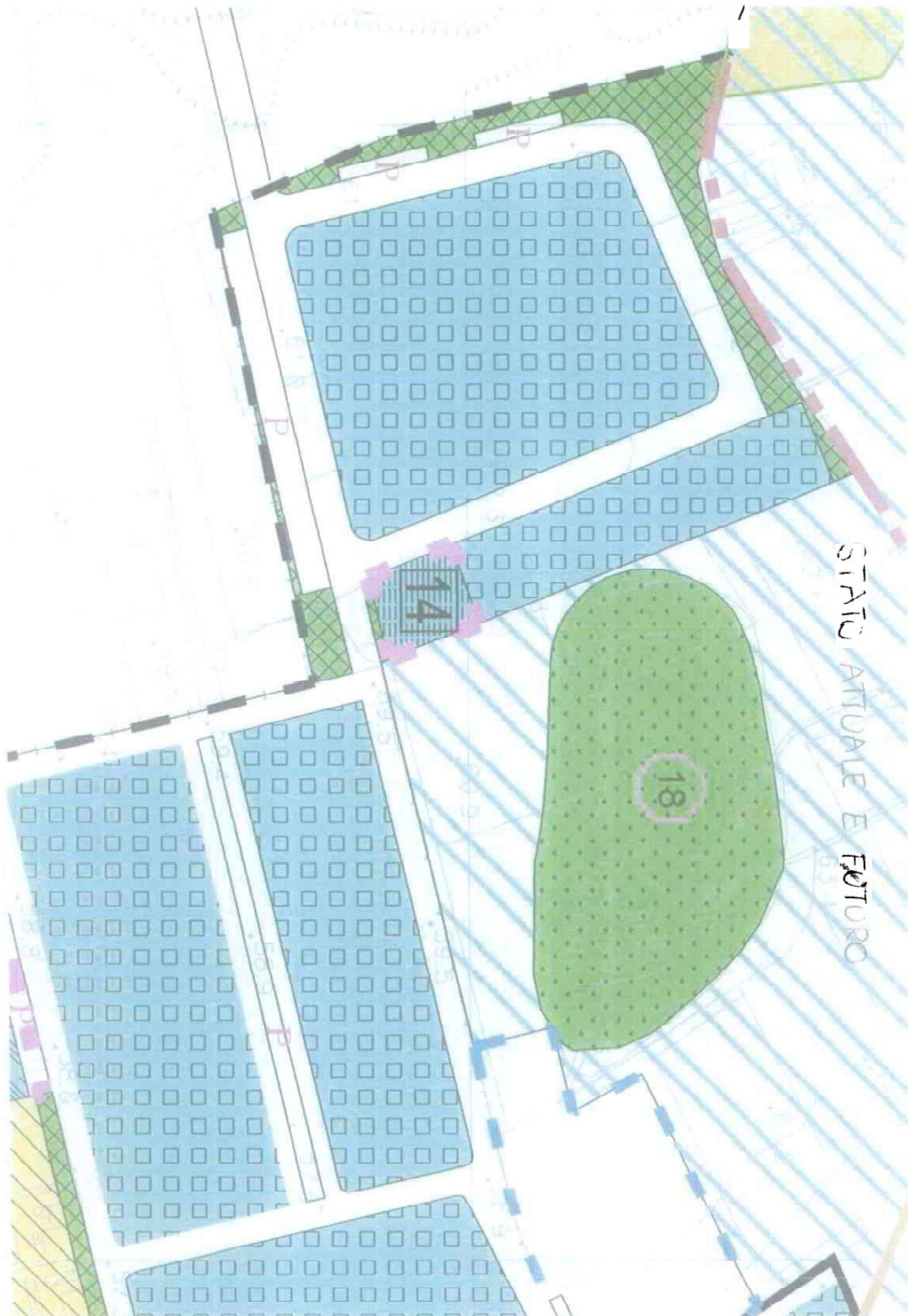
Situazione Intestatari dal 26/03/2004

N.O.	Intestato	Titolo	
1	COMUNE DI MOSCIANO SANT'ANGELO con sede in MOSCIANO SANT'ANGELO (TE) - C.F.:82000070670	Proprietà	1/1
Efficacia		Registraz.	Tipo e numero nota
26/03/2004		27/04/2004	Volture automatica da Conservatorie n. 5342.1/2004

Situazione Intestatari dal 31/07/2003

N.O.	Intestato	Titolo	
1	DIESEL MECCANICA DI BELLACHIOMA GIANCARLO E C. S.N.C. con sede in MOSCIANO SANT'ANGELO (TE) - C.F.:00554390674	Proprietà	1/1
Efficacia		Registraz.	Tipo e numero nota
31/07/2003		31/07/2003	Frazionamento n. 1953.1/2003

STATO ATTUALE E FUTURO



Comune: MOSCIANO SANT'ANGELO (TE) - Cod. F764
Interrogazione per Unità Immobiliare - Fabbricati
*** Procedura Catasto 2000 - Copia non commercializzabile ***

Situazione Unità Immobiliare dal 25/1/2003

St.	Sez.	Foglio	Numero	Sub.	Z.C.	Cat.	Cl.	Cons.	Sup.	Rendita €	Rendita £	Indirizzo	Prot. Notifica	Annotazioni
2		5		134	1	B/5	U	2036		2.208,16	4.275,600	CONTRADA COLLE MONTONE n. 3 p. T-1		
Efficacia		Registraz.	Tipo e numero nota		25/1/2003		Variazione n. 49712.1/2003				Termine	Registraz.	Tipo e numero nota	

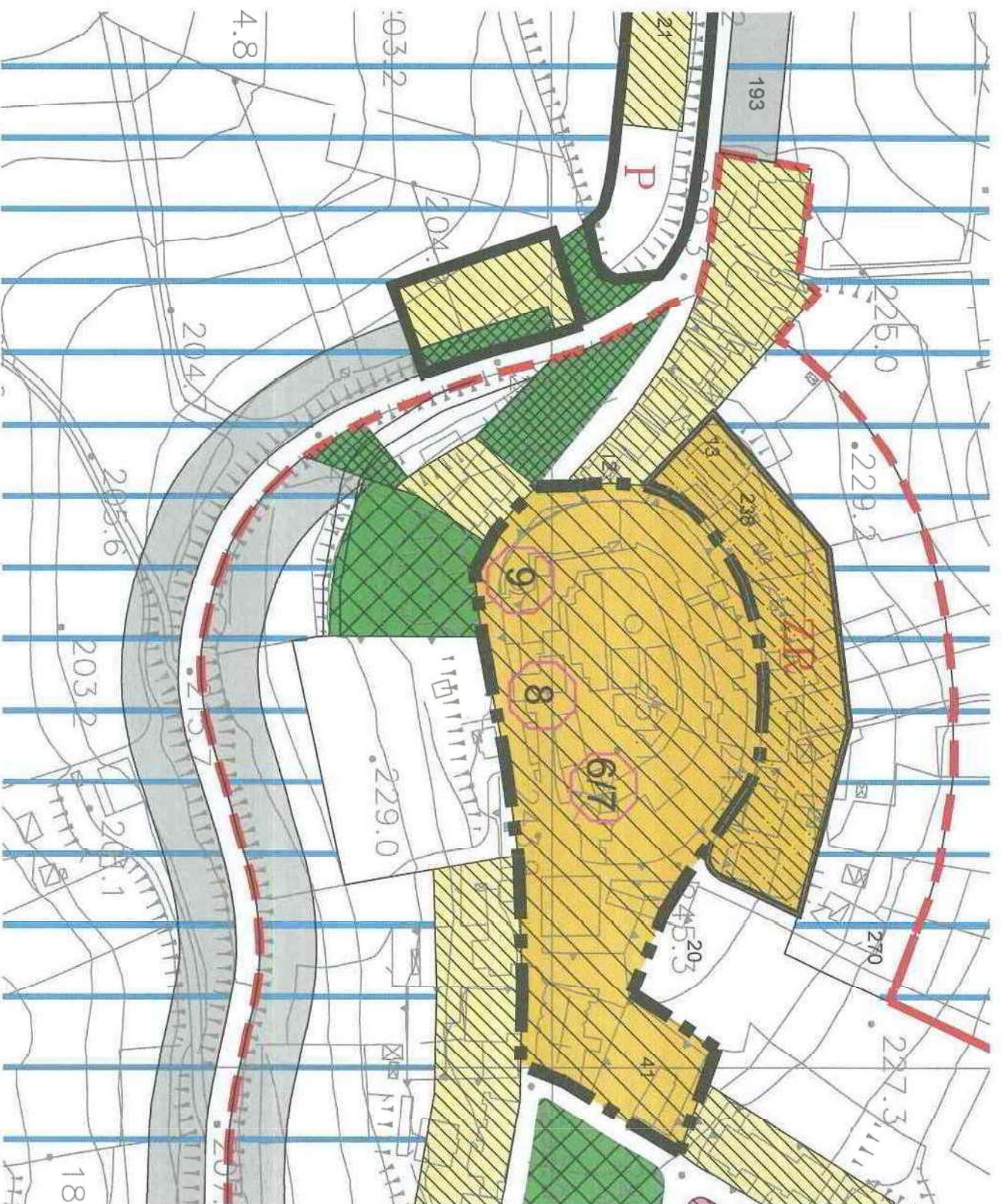
Situazione Unità Immobiliare dal 30/06/1987

St.	Sez.	Foglio	Numero	Sub.	Z.C.	Cat.	Cl.	Cons.	Sup.	Rendita €	Rendita £	Indirizzo	Prot. Notifica	Annotazioni
1		5		134	1	B/5	U	2036		2.208,16	4.275,600	VIA S.LE MARIA MONTONE n. 3 p. T-1		
Efficacia		Registraz.	Tipo e numero nota		30/06/1987		Impianto				Termine	Registraz.	Tipo e numero nota	

Situazione Intestatari dal 30/06/1987

N.O.	Intestato	Titolo	
1	COMUNE DI MOSCIANO SANT'ANGELO - C.F.:82000070670	Assenza di titolo	
Efficacia		Registraz.	Tipo e numero nota
		30/06/1987	Impianto

STATO ATTUALE E FUTURO



Comune: MOSCIANO SANT'ANGELO (TE) - Cod. F764
Interrogazione per Unità Immobiliare - Fabbricati
*** Procedura Catasto 2000 - Copia non commercializzabile ***

Situazione Unità Immobiliare dal 08/09/1998

St.	Sez.	Foglio	Numero	Sub.	Z.C.	Cat.	Cl.	Cons.	Sup.	Rendita €	Rendita £	Indirizzo	Prot. Notifica	Annotazioni
2		36	213	4		C/3	1	311	367	530,04	1.026.300	CONTRADA RIPOLLI P. T		
Efficacia		Registraz.	Tipo e numero nota								Termine	Registraz.	Tipo e numero nota	
08/09/1998		26/11/2003	Variazione n. 52248.1/2003											

Situazione Intestatari dal 23/11/2017

N.O.	Intestato	Titolo	
1	COMUNE DI MOSCIANO SANT'ANGELO con sede in MOSCIANO SANT'ANGELO (TE) - C.F.:82000079670	Proprietà' 1/1	
Efficacia		Registraz.	Tipo e numero nota
23/11/2017		06/12/2017	Volture automatica da Conservatorie n. 10776.1/2017

Situazione Intestatari dal 20/01/2012

N.O.	Intestato	Titolo	
1	DEMANIO DELLO STATO con sede in PESCARA (PE) - C.F.:80207790587	Proprietà' 1/1	
Efficacia		Registraz.	Tipo e numero nota
20/01/2012		13/02/2012	Volture automatica da Conservatorie n. 2231.1/2012

Situazione Intestatari dal 17/11/1998

N.O.		Intestato		Titolo	
1	CONFEZIONI MA.REG.DI EMIDIO DI DOMENICO E C. SNC			Proprieta'	
Efficacia	Registraz.	Tipo e numero nota	Termine	Registraz.	Tipo e numero nota
17/11/1998	13/01/1999	Volturna n. 74.1/1999	20/01/2012	13/02/2012	Volturna automatica da Conservatorie n. 2231.1/2012

Situazione Intestatari dal 17/11/1998

N.O.	Intestato	Titolo	
1	CONFEZIONI MA.REG.DI EMIDIO DI DOMENICO E C. SNC	Proprietà'	
Efficacia		Registraz.	Tipo e numero nota
17/11/1998		13/01/1999	Volture n. 74.1/1999

~~108.7~~

Comune: MOSCIANO SANT'ANGELO (TE) - Cod. F764
Interrogazione per Particella - Terreni
*** Procedura Catasto 2000 - Copia non commercializzabile ***

Situazione Particella dal 10/10/2008

St	Foglio	Numero	Sub	Pz.	Qua.	Desc. Qualit	Cl.	HA	A	CA	Dominicale €	Agrario €	Dominicale £	Agrario £	Deduzioni	Annotazioni	
1	54	588			5	SEM IRR ARB	U	1	20	15	152.03	89,98	294.368	174.218			
Efficacia	Registraz.	Tipo e numero nota										Termine	Registraz.	Tipi e numero nota			
10/10/2008	10/10/2008	Frazionamento n. 213067.1/2008															

Situazione Intestatari dal 10/10/2008

N.O.	Intestato	Titolo													
1	COMUNE DI MOSCIANO S. ANGELO con sede in MOSCIANO SANT'ANGELO (TE) - C.F.:82000070670	Proprietà 1/1													
Efficacia		Registraz.	Tipo e numero nota			Termine		Registraz.	Tipi e numero nota						
10/10/2008		10/10/2008	Frazionamento n. 213067.1/2008												

Comune: MOSCIANO SANT'ANGELO (TE) - Cod. F764
Interrogazione per Particella - Terreni
*** Procedura Catasto 2000 - Copia non commercializzabile ***

Situazione Particella dal 10/10/2008

St	Foglio	Numero	Sub.	Pz.	Qua.	Desc. Qualità	Cl.	HA	A	CA	Dominicale €	Agrario €	Dominicale £	Agrario £	Deduzioni	Annotazioni
1	54	583			3	SEMIN ARBOR	1	0	28	50	27,23	18,4	52,725	35,625		
Efficacia	Registraz.		ipo e numero nota								Termine	Registraz.				
10/10/2008	10/10/2008		Frazionamento n. 213067.1/2008													

Situazione Intestatari dal 10/10/2008

N.O.	Intestato	Titolo	
1	C UNE DI MOSCIANO S. ANGELO con sede in MOSCIANO SANT'ANGELO (TE) - C.F.:82000070670		Proprietà 1/1
Efficacia	f egistraz. Tipo e numero nota	Termine	Registraz. Tipo e numero nota
10/10/2008	10/10/2008 Frazionamento n. 213067.1/2008		

Comune: MOSCIANO SANT'ANGELO (TE) - Cod. F764
Interrogazione per Particella - Terreni
*** Procedura Catasto 2000 - Copia non commercializzabile ***

Situazione Particella dal 10/10/2008

St	Foglio	Numero	Sub.	Pz.	Qua.	Desc. Qualità	CI	HA	A	CA	Dominicale €	Agrario €	Dominicale £	Agrario £	Deduzioni	Annotazioni
1	54	580			3	SEMIN ARBOR	1	0	77	35	73,9	49,93	143,098	96,688		
Efficacia	Registraz.		Tipo e numero nota								Termine	Registraz.	Tipo e numero nota			
10/10/2008	10/10/2008		Frazionamento n. 213067.1/2008													

Situazione Intestatari dal 10/10/2008

N.O. Intestato				Titolo	
1	C MUNE DI MOSCIANO S. ANGELO con sede in MOSCIANO SANT'ANGELO (TE) - C.F.:82000070670			Proprietà' 1/1	
Efficacia	Registraz.	Tipo e numero nota		Termine	Registraz.
10/10/2008	10/10/2008	Frazionamento n. 213067.1/2008			

Comune: MOSCIANO SANT'ANGELO (TE) - Cod. F764
Interrogazione per Particella - Terreni
 *** Procedura Catasto 2000 - Copia non commercializzabile ***

Situazione Particella dal 10/10/2008[illegible]**Situazione Intestatari dal 10/10/2008**

Situazione intestataria del 10/10/2000		Titolo	
N.O.	Intestato		
1	COMUNE DI MOSCIANO S. ANGELO con sede in MOSCIANO SANT'ANGELO (TE) - C.F.:82000070670		Proprietà: 1/1
Efficacia	Registraz.	Tipo e numero nota	
10/10/2008	10/10/2008	Frazionamento n. 213057.1/2008	

Comune: MOSCIANO SANT'ANGELO (TE) - Cod. F764
Interrogazione per Particella - Terreni
*** Procedura Catasto 2000 - Copia non commercializzabile ***

Situazione Particella dal 10/10/2008

St	Foglio	Numero	Sub.	Pz.	Qua.	Desc. Qualità	Cl.	HA	A	CA	Dominicale	€	Agrario	€	Dominicale	£	Agrario	£	Deduzioni	Annotazioni
1	54	578			1	EMINATIVO	1	0	1	76		1,68		1,05		3,256		2,024		
Efficacia	Registraz.		ipo e numero nota																	
10/10/2008	10/10/2008		Frazionamento n. 213067.1/2008																	
													Termine		Registraz.					

Situazione Intestatari dal 10/10/2008

N.O.	Intestato	Titolo																	
1	COMUNE DI MOSCIANO S. ANGELO con sede in MOSCIANO SANT'ANGELO (TE) - C.F.:82000070670																		Proprietà 1/1
Efficacia	Registraz.	Tipo e numero nota																	
10/10/2008	10/10/2008	Frazionamento n. 213067.1/2008																	
													Termine		Registraz.				

Comune: MOSCIANO SANT'ANGELO (TE) - Cod. F764
Interrogazione per Particella - Terreni
*** Procedura Catasto 2000 - Copia non commercializzabile ***

Situazione Particella dal 10/10/2008

Sl	Foglio	Numero	Sub.	Pz.	Qua.	Desc.	Qualità	Cl.	HA	A	CA	Dominicale €	Agrario €	Dominicale £	Agrario £	Deduzioni	Annotazioni
1	54	585			3	SEMIN	ARBOR	1	0	1	95	1,86	1 26	3,6	2,438		
Efficacia		Registraz.	Tipo e numero nota									Termine	Registraz.	Tipo e numero nota			
10/10/2008		10/10/2008	Frazionamento n. 213067.1/2/008														

Situazione Intestatari dal 10/10/2008

N.O.	Intestato	Titolo															
1	COMUNE DI MOSCIANO S. ANGELO con sede in MOSCIANO SANT'ANGELO (TE) - C.F.:82000070670	Proprietà' 1/1															
Efficacia		Registraz.	Tipx e numero nota									Termine	Registraz.	Tipo e numero nota			
10/10/2008		10/10/2008	Frazionamento n. 213067.1/2/008														

Comune: MOSCIANO SANT'ANGELO (TE) - Cod. F764
Interrogazione per Particella - Terreni
 *** Procedura Catasto 2000 - Copia non commercializzabile ***

Situazione Particella dal 10/10/2008

[illegible]**Situazione Intestatari dal 10/10/2008**

Cittàzione intestatari dal 01/01/2000		Titolo	
N.O.	Intestato		
1	COMUNE DI MOSCIANO S. ANGELO con sede in MOSCIANO SANT'ANGELO (TE) - C.F.:8200070670	Proprietà	1/1
Efficacia	Registraz. Tipo e numero nota	Termine	Registraz. Tipo e numero nota
10/10/2008	10/10/2008 Frazionamento n. 213067.1/2008		

Comune: MOSCIANO SANT'ANGELO (TE) - Cod. F764
Interrogazione per Particella - Terreni
 *** Procedura Catasto 2000 - Copia non commercializzabile ***

Situazione Particella dal 10/10/2008

Situazione I agricoltura del 10/10/2008																
St	Foglio	Numero	Sub.	Pz.	ua.	Desc. Qualità	Cl.	H.A.	A	CA	Dominicale €	Agrario €	Dominicale £	Agrario £	Deduzioni	Annotazioni
1	54	576			1	SEMINATIVO	1	0	1	60	1,53	0,95	2.960	1.840		
Efficacia	Registraz.	Tipo e numero nota									Termine	Registraz.	Tipo e numero nota			
10/10/2008	10/10/2008	Frazionamento n. 213067.1/2008														

Situazione Intestatari dal 10/10/2008

Situazione intestataria dal 10/10/2000		Titolo	
N.O.	Intestato		
1	COMUNE DI MOSCIANO S. ANGELO con sede in MOSCIANO SANT'ANGELO (TE) - C.F.:82000070670	Proprietà 1/1	
Efficacia	Registraz.	Tipo e numero nota	Termine
10/10/2008	10/10/2008	Frazionamento n. 213067.1/2008	

Comune: MOSCIANO SANT'ANGELO (TE) - Cod. F764
Interrogazione per Particella - Terreni
*** Procedura Catasto 2000 - Copia non commercializzabile ***

Situazione Particella dal 10/10/2008

St	Foglio	Numero	Sub.	Pz.	Qua.	Desc. Qualità	CI	HA	A	CA	Dominicale €	Agrario €	Dominicale £	Agrario £	Deduzioni	Annotazioni
1	54	587			3	SEMIN ARBOR	1	0	0	60	0,57	0,39	1,110	750		
Efficacia		Registraz.	Tipo e numero nota								Termine	Registraz.	Tipo e numero nota			
10/10/2008		10/10/2008	Frazionamento n. 213067.1/2008													

Situazione Intestatari dal 10/10/2008

N.O.	Intestato	Titolo									
1	MUNE DI MOSCIANO S. ANGELO con sede in MOSCIANO SANT'ANGELO (TE) - C.F.:82000070670	Proprietà 1/1									
Efficacia		Registraz.	Tipo e numero nota								
10/10/2008		10/10/2008	Frazionamento n. 213067.1/2008								

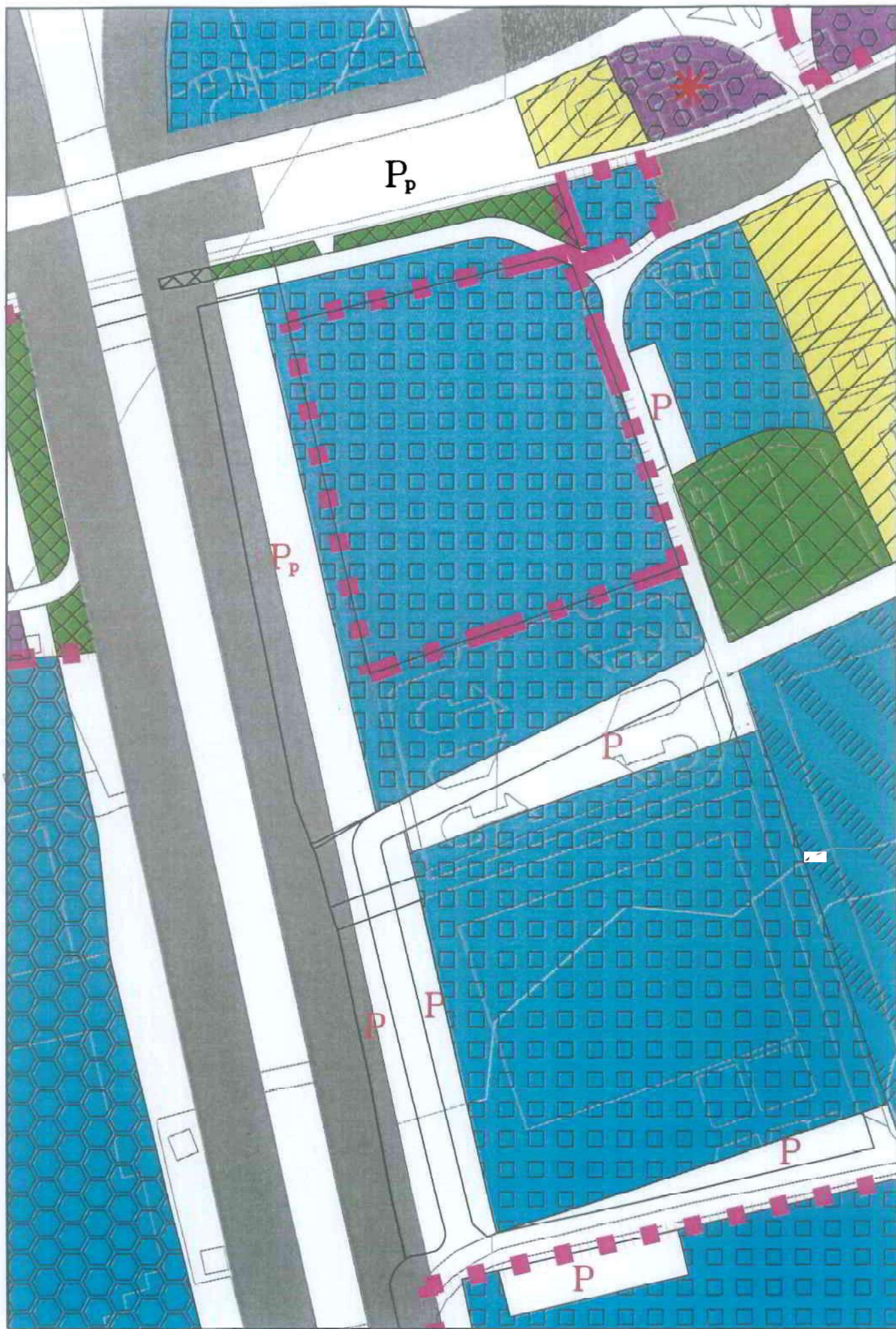
Comune: MOSCIANO SANT'ANGELO (TE) - Cod. F764
Interrogazione per Particella - Terreni
*** Procedura Catasto 2000 - Copia non commercializzabile ***

Situazione Particella dal 16/02/2000

St	Foglio	Numero	Sub.	Pz.	ua.	Desc.	Qualità	Cl.	HA	A	CA	Dominicale	€	Agrario	€	Dominiale	ale	€	Agrario	€	Deduzioni	Annotazioni
1	54	419			3	SEMIN	ARBOR	1	0	32	29	30,851		20,845		59,737		40,363				
Efficacia	Registraz.		ipo e numero nota									Termine		Registraz.		Tipo e numero nota						
16/02/2000	16/02/2000		Frazionamento n. 508.1/2000																			

Situazione Intestatari dal 07/03/2000

N.O.	Intestato	Titolo	Proprietà	1/1
1	COMUNE DI MOSCIANO S. ANGELO con sede in MOSCIANO SANT'ANGELO (TE) - C.F.:82000070670		Termine	
Efficacia	Registraz.	Tipo e numero nota		
07/03/2000	21/03/2000	Voitura automatica da Conservatorie n. 2315.1/2000		



Comune: MOSCIANO SANT'ANGELO (TE) - Cod. F764
Interrogazione per Particella - Terreni
*** Procedura Catasto 2000 - Copia non commercializzabile ***

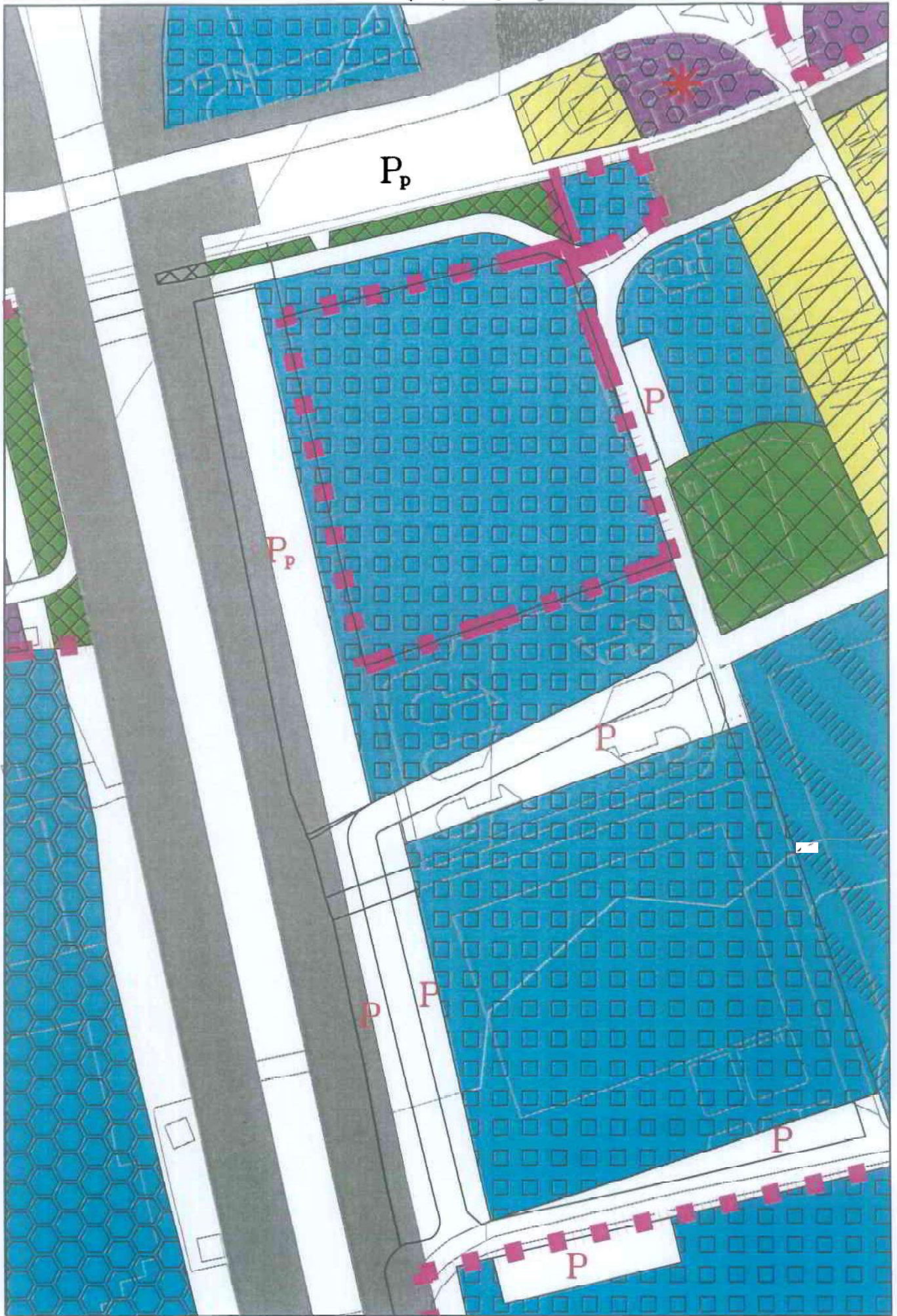
Situazione Particella dal 16/02/2000

St	Foglio	Numero	Sub.	Pz.	ua.	Desc.	Qualità	Cl.	HA	A	CA	Dominicale	€	Agrario	€	Dominiale	ale	€	Agrario	€	Deduzioni	Annotazioni
1	54	419			3	SEMIN	ARBOR	1	0	32	29	30,851		20,845		59,737			40,363			
Efficacia	Registraz.		ipo e numero nota									Termine		Registraz.		Tipo e numero nota						
16/02/2000	16/02/2000		Frazionamento n. 508.1/2000																			

Situazione Intestatari dal 07/03/2000

N.O.	Intestato	Titolo	Proprietà	1/1
1	COMUNE DI MOSCIANO S. ANGELO con sede in MOSCIANO SANT'ANGELO (TE) - C.F.:82000070670		Termine	
Efficacia	Registraz.	Tipo e numero nota		
07/03/2000	21/03/2000	Voitura automatica da Conservatorie n. 2315.1/2000		

STATO ATTUALE E FUTURO



Catasto terreni

Visura attuale per immobile soppresso

Situazione degli atti informatizzati al 15/04/2024



Immobile di catasto terreni



Causali di aggiornamento ed annotazioni

> Dati identificativi alla data di soppressione

Comune di **MOSCIANO SANT'ANGELO (F764)**
(TE)

Foglio **52** Particella **74**

Numeri di mappa soppressi - Partita speciale 0

Variazione in soppressione del 15/04/2024, pratica
n. TE0033563, in atti dal 15/04/2024 - FRAZIONAMENTO
- presentato il 15/04/2024(n.33563.1/2024)

La dichiarazione di Frazionamento ha:

Comune: **MOSCIANO SANT'ANGELO (F764) (TE)**

- **costituito i seguenti immobili:**

Foglio 52 Particella 216

Foglio 52 Particella 217

- **soppresso i seguenti immobili:**

Foglio 52 Particella 74

Annotazione di immobile: SR

> Situazione del terreno alla data della soppressione

Classamento:

Redditi: dominicale **Euro 7,36 Lire 14.257**

agrario **Euro 3,75 Lire 7.263**

Particella con qualità: **SEMIN IRRIG** di classe 1

Superficie: **538 m²**

- Intestati alla data della soppressione:

> 1. COMUNE DI MOSCIANO SANT'ANGELO (CF 82000070670)

sede in MOSCIANO SANT'ANGELO (TE)

Dritto di: Proprieta' per 1/1

Visura telematica

Tributi speciali: Euro 0,90

Catasto terreni
Visura attuale per immobile
Situazione degli atti informatizzati al **15/04/2024**



Immobile di catasto terreni



Causali di aggiornamento ed annotazioni

Informazioni riportate negli atti del catasto al 15/04/2024

Dati identificativi: Comune di MOSCIANO SANT'ANGELO (F764) (TE)

Foglio 53 Particella 434

Classamento:

Redditi: dominicale Euro 18,27

agrario Euro 9,31

Particella con qualità: SEMIN IRRIG di classe 1

Superficie: 1.335 m²

Ultimo atto di aggiornamento: FRAZIONAMENTO del 11/04/2024 Pratica n. TE0032820 in atti dal 11/04/2024 Protocollo NSD n. ENTRATE.AGEV-ST1.REGISTRO UFFICIALE.1601052.11/04/2024 presentato il 11/04/2024 (n. 32820.1/2024)

> Dati identificativi

Comune di MOSCIANO SANT'ANGELO (F764) (TE)

Foglio 53 Particella 434

FRAZIONAMENTO del 11/04/2024 Pratica n. TE0032820 in atti dal 11/04/2024 Protocollo NSD n. ENTRATE.AGEV-ST1.REGISTRO UFFICIALE.1601052.11/04/2024 presentato il 11/04/2024 (n. 32820.1/2024)

> Dati di classamento

Redditi: dominicale Euro 18,27

agrario Euro 9,31

Particella con qualità: SEMIN IRRIG di classe 1

Superficie: 1.335 m²

FRAZIONAMENTO del 11/04/2024 Pratica n. TE0032820 in atti dal 11/04/2024 Protocollo NSD n. ENTRATE.AGEV-ST1.REGISTRO UFFICIALE.1601052.11/04/2024 presentato il 11/04/2024 (n. 32820.1/2024)

> Intestazione attuale dell'immobile - totale intestati: 1

> 1. COMUNE DI MOSCIANO SANT'ANGELO (CF 82000070670)

sede in MOSCIANO SANT'ANGELO (TE)

Diritto di: Proprieta' per 1/1 (deriva dall'atto 1)

1. Atto del 03/07/2003 Pubblico ufficiale VINCENTI ENNIO Sede ALBA ADRIATICA (TE) Repertorio n. 133472 - CESSIONE DI DIRITTI REALI A TITOLO GRATUITO Trascrizione n. 7860.1/2003 Reparto PI di TERAMO in atti dal 28/07/2003

Nel documento sono indicati gli identificativi catastali dell'immobile originario dell'attuale

MOSCIANO SANT'ANGELO (F764) (TE)

Foglio 53 Particella 239



Direzione Provinciale di Teramo
Ufficio Provinciale - Territorio
Servizi Catastali

Data: 15/04/2024
Ora: 10:23:15
Numero Pratica: T79538/2024
Pag: 2 - Fine

Visura telematica

Tributi speciali: Euro 0,90

Catasto terreni
Visura attuale per immobile
Situazione degli atti informatizzati al 15/04/2024



Immobile di catasto terreni



Causali di aggiornamento ed annotazioni

Informazioni riportate negli atti del catasto al 15/04/2024

Dati identificativi: Comune di MOSCIANO SANT'ANGELO (F764) (TE)

Foglio 53 Particella 435

Classamento:

Redditi: dominicale Euro 32,84

agrario Euro 20,41

Particella con qualità: SEMINATIVO di classe 1

Superficie: 3.437 m²

Ultimo atto di aggiornamento: FRAZIONAMENTO del 11/04/2024 Pratica n. TE0032820 in atti dal 11/04/2024 Protocollo NSD n. ENTRATE.AGEV-ST1.REGISTRO UFFICIALE.1601052.11/04/2024 presentato il 11/04/2024 (n. 32820.1/2024)

> **Dati identificativi**

Comune di MOSCIANO SANT'ANGELO (F764) (TE)

Foglio 53 Particella 435

FRAZIONAMENTO del 11/04/2024 Pratica n. TE0032820 in atti dal 11/04/2024 Protocollo NSD n. ENTRATE.AGEV-ST1.REGISTRO UFFICIALE.1601052.11/04/2024 presentato il 11/04/2024 (n. 32820.1/2024)

> **Dati di classamento**

Redditi: dominicale Euro 32,84

agrario Euro 20,41

Particella con qualità: SEMINATIVO di classe 1

Superficie: 3.437 m²

FRAZIONAMENTO del 11/04/2024 Pratica n. TE0032820 in atti dal 11/04/2024 Protocollo NSD n. ENTRATE.AGEV-ST1.REGISTRO UFFICIALE.1601052.11/04/2024 presentato il 11/04/2024 (n. 32820.1/2024)

> **Intestazione attuale dell'immobile - totale intestati: 1**

> **1. COMUNE DI MOSCIANO SANT'ANGELO (CF 82000070670)**

sede in MOSCIANO SANT'ANGELO (TE)

Diritto di: Proprietà per 1000/1000 (deriva dall'atto 1)

1. Atto del 06/08/1997 Pubblico ufficiale MUSSUMECI SALVATOR Sede MOSCIANO SANT'ANGELO (TE) Repertorio n. 2839 - Voltura n. 3140.1/1997 in atti dal 31/10/1998

Nel documento sono indicati gli identificativi catastali dell'immobile originario dell'attuale

MOSCIANO SANT'ANGELO (F764) (TE)
Foglio 53 Particella 203



Direzione Provinciale di Teramo
Ufficio Provinciale - Territorio
Servizi Catastali

Data: 15/04/2024
Ora: 10:22:30
Numero Pratica: T78937/2024
Pag: 2 - Fine

Visura telematica

Tributi speciali: Euro 0,90

Catasto terreni
Visura attuale per immobile
Situazione degli atti informatizzati al 15/04/2024



Immobile di catasto terreni



Causali di aggiornamento ed annotazioni

Informazioni riportate negli atti del catasto al 15/04/2024

Dati identificativi: Comune di MOSCIANO SANT'ANGELO (F764) (TE)

Foglio 53 Particella 165

Classamento:

Redditi: dominicale Euro 29,56 Lire 57.240

agrario Euro 15,06 Lire 29.160

Particella con qualità: SEMIN IRRIG di classe 1

Superficie: 2.160 m²

Ultimo atto di aggiornamento: FRAZIONAMENTO del 28/11/1996 in atti dal 29/11/1996 (n. 4238.3/1996)

> **Dati identificativi**

Comune di MOSCIANO SANT'ANGELO (F764)
(TE)

Foglio 53 Particella 165

Partita: 3123

FRAZIONAMENTO del 28/11/1996 in atti dal
29/11/1996 (n. 4238.3/1996)

> **Dati di classamento**

Redditi: dominicale Euro 29,56 Lire 57.240

agrario Euro 15,06 Lire 29.160

Particella con qualità: SEMIN IRRIG di classe 1

Superficie: 2.160 m²

FRAZIONAMENTO del 28/11/1996 in atti dal
29/11/1996 (n. 4238.3/1996)

> **Intestazione attuale dell'immobile - totale intestati: 1**

> **1. COMUNE DI MOSCIANO SANT'ANGELO
(CF 82000070670)**

sede in MOSCIANO SANT'ANGELO (TE)

Diritto di: Proprieta' per 1000/1000 (deriva dall'atto
1)

1. Atto del 06/08/1997 Pubblico ufficiale MUSSUMECI
SALVATOR Sede MOSCIANO SANT'ANGELO (TE)
Repertorio n. 2839 - Voltura n. 3140.1/1997 in atti dal
31/10/1998



Direzione Provinciale di Teramo
Ufficio Provinciale - Territorio
Servizi Catastali

Data: 15/04/2024
Ora: 10:24:44
Numero Pratica: T80724/2024
Pag: 2 - Fine

Tributi speciali: Euro 0,90

Stralcio PRG con nuova zonizzazione relativa alla variante puntuale scala 1:2000

puntuale



Comune: MOSCIANO SANT'ANGELO (TE) - Cod. F764
Interrogazione per Particella - Terreni
*** Procedura Catasto 2000 - Copia non commercializzabile ***

Situazione Particella dal 27/03/1991

St	Foglio	Numero	Sub.	Pz.	Qua.	Desc. Qualità	Cl.	HA	A	CA	Dominicale €	Agrario €	Dominicale £	Agrario £	Deduzioni	Annotazioni
2	20	657			3	SEMIN ARBOR	2	0	2	80	2,025	1,863	3,920	3,220		
Efficacia		Registraz.	Tipo e numero nota								Termine	Registraz.	Tipo e numero nota			
27/03/1991		25/09/1999	Voitura n. 2355.1/1991													

Situazione Intestatari dal 27/03/1991

N.O.	Intestato				Titolo	
1	COMUNE DI MOSCIANO SANT'ANGELO con sede in MOSCIANO SANT'ANGELO (TE) - C.F.:82000070670				Proprietà 1000/1000	
Efficacia	Registraz.	Tipo e numero nota		Termine	Registraz.	Tipo e numero nota
27/03/1991	25/09/1999	Voitura n. 2355.1/1991				

Comune: MOSCIANO SANT'ANGELO (TE) - Cod. F764
Interrogazione per Particella - Terreni
*** Procedura Catasto 2000 - Copia non commercializzabile ***

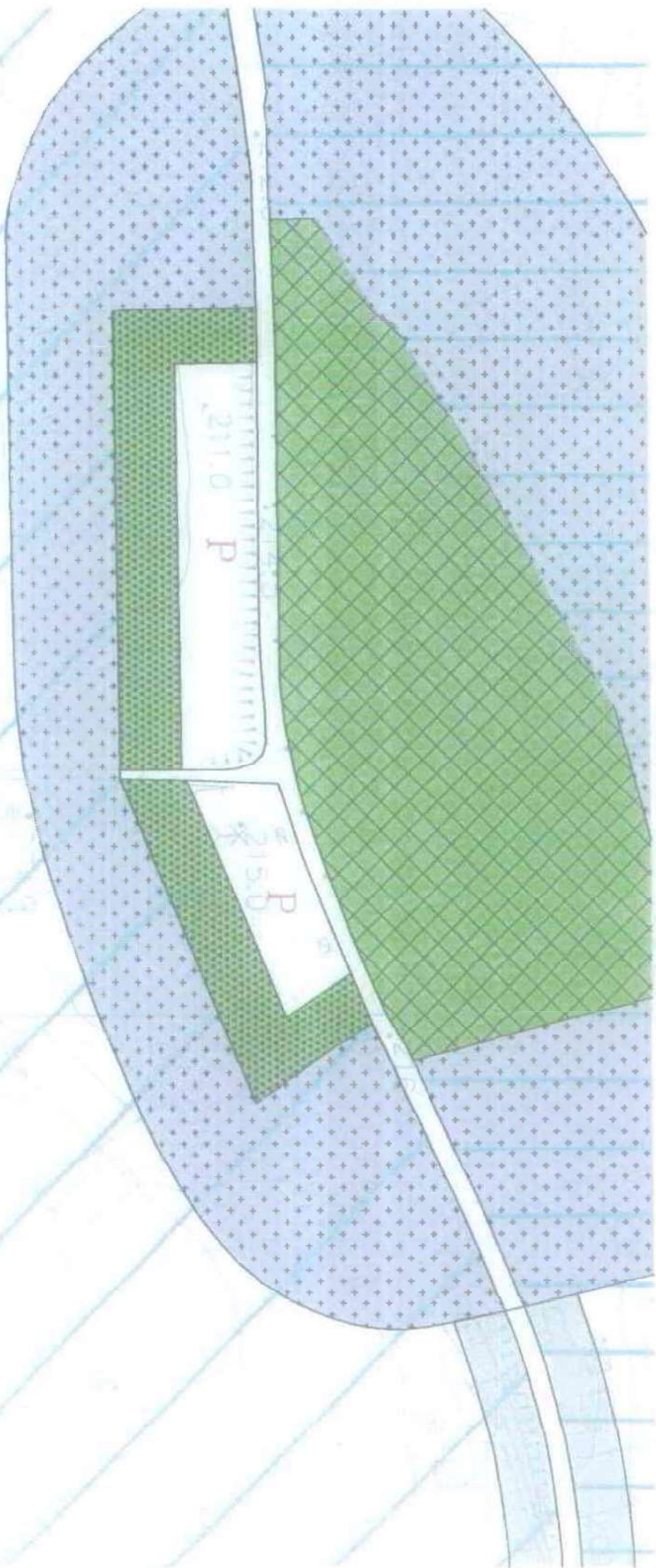
Situazione Particella dal 29/03/2010

St	Foglio	Numero	Sub.	Pz.	Qua.	Desc.	Qualità	Cl.	HA	A	CA	Dominicale €	Agrario €	Dominicale £	Agrario £	Deduzioni	Annotazioni
1	20	1092			3	SEMIN ARBOR		2	0	26	23	18,97	15,58	36,722	30,165		
Efficacia		Registraz.	Tipo e numero nota										Termine	Registraz.	Tipo e numero nota		
29/03/2010		29/03/2010	Frazionamento n. 73532.1/2010														

Situazione Intestatari dal 29/03/2010

N.O.	Intestato	Titolo	
1	COMUNE DI MOSCIANO SANT'ANGELO con sede in MOSCIANO SANT'ANGELO (TE) - C.F.:82000070670		Proprietà 1000/1000
Efficacia		Registraz.	Tipo e numero nota
29/03/2010		29/03/2010	Frazionamento n. 73532.1/2010

STATO ATTUALE E FUTURO



Comune: MOSCIANO SANT'ANGELO (TE) - Cod. F764
Interrogazione per Particella - Terreni
*** Procedura Catasto 2000 - Copia non commercializzabile ***

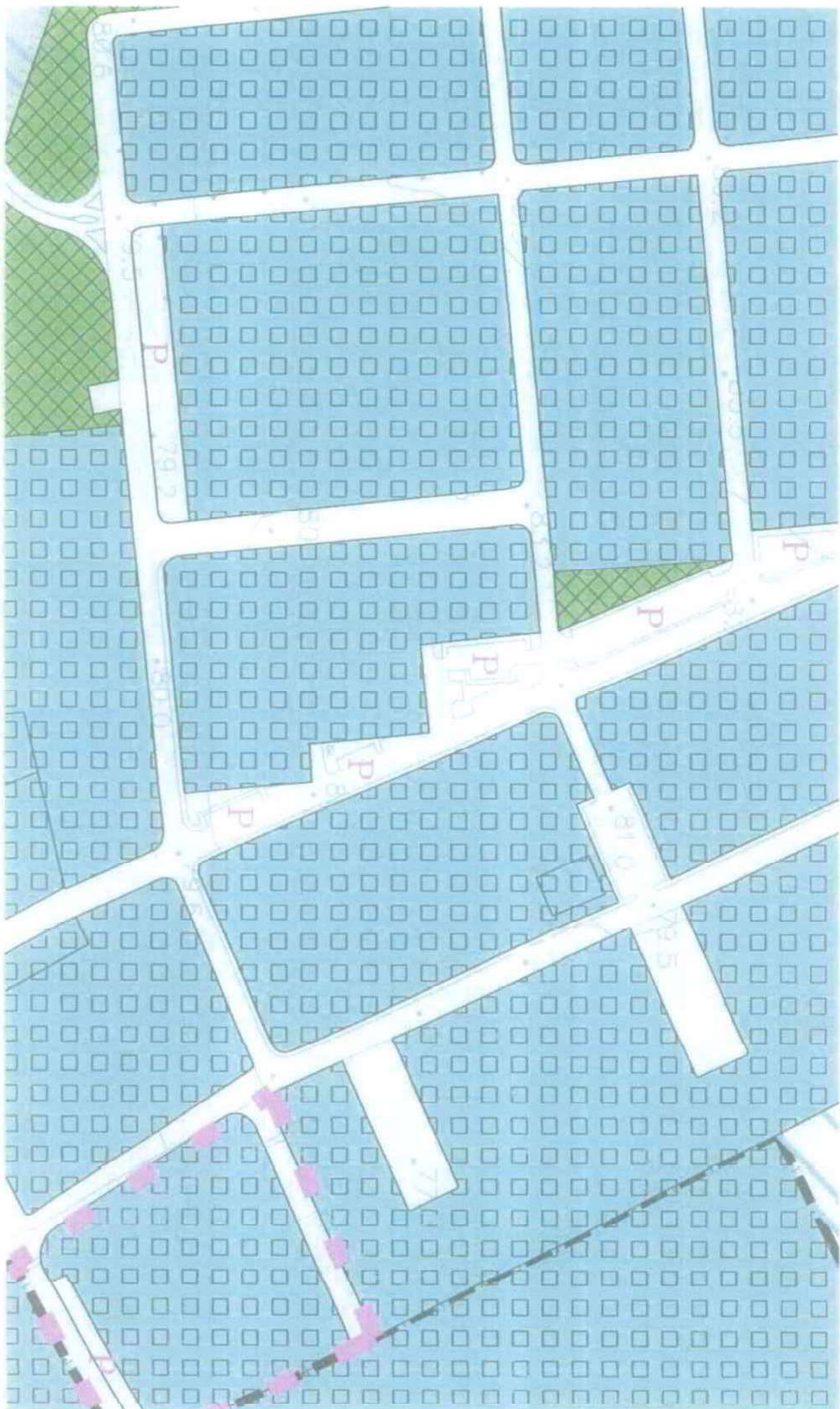
Situazione Particella dal 29/06/1993

St	Foglio	Numero	Sub.	Pz.	Qua.	Desc. Qualità	Cl.	HA	A	CA	Dominicale €	Agrario €	Dominicale £	Agrario £	Deduzioni	Annotazioni
3	36	341			3	SEMIN ARBOR	1	0	14	26	13,625	9,208	26,381	17,825		
Efficacia		Registraz.	Tipo e numero nota								Termine	Registraz.	Tipo e numero nota			
29/06/1993		18/12/1997	Voltura automatica da Conservatorie n. 5905.2/1993													

Situazione Intestatari dal 29/06/1993

N.O.	Intestato	Titolo	
1	COMUNE DI MOSCIANO SANT'ANGELO con sede in MOSCIANO SANT'ANGELO (TE) - C.F.:82000070670	Proprietà	
Efficacia		Registraz.	Tipo e numero nota
29/06/1993		18/12/1997	Voltura automatica da Conservatorie n. 5905.2/1993

STATO ATTUALE E FUTURO



Comune: MOSCIANO SANT'ANGELO (TE) - Cod. F764
Interrogazione per Unità Immobiliare - Fabbricati
*** Procedura Catasto 2000 - Copia non commercializzabile ***

Situazione Unità Immobiliare dal 05/06/2014

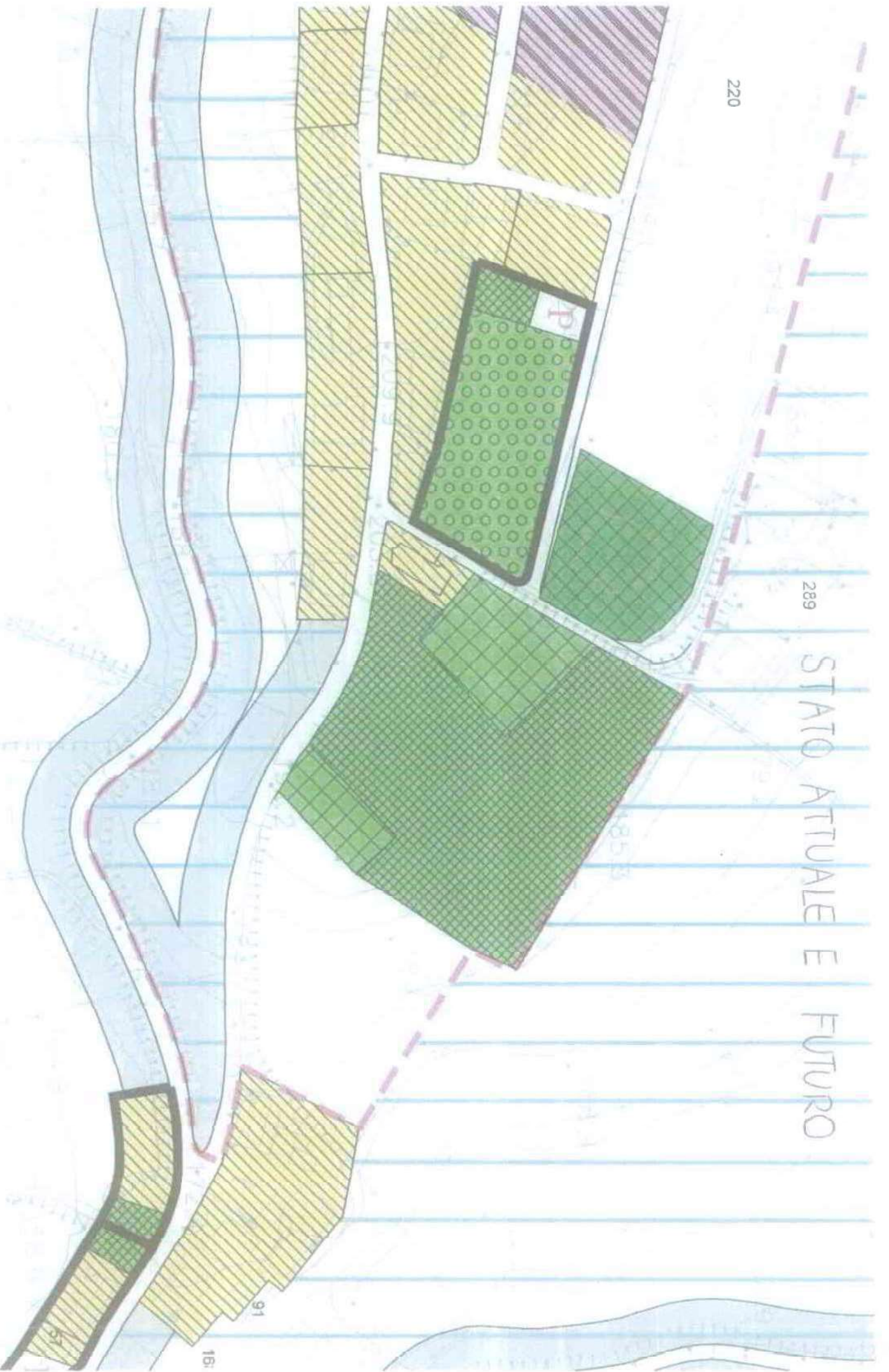
St.	Sez.	Foglio	Numero	Sub.	Z.C.	Cat.	Cl	Cons.	Sup.	Rendita €	Rendita £	Indirizzo	Prot. Notifica	Annotazioni		
2		5	843			B/5	U	2550	817	2.765,63	5.355,000	CONTRADA COLLE MONTONE p. S1-T				
Efficacia		Registraz.	Tipo e numero nota										Termine	Registraz.	Tipo e numero nota	
05/06/2014		05/06/2014	Variazione n. 31603.1/2014													

Situazione Unità Immobiliare dal 02/11/2005

St.	Sez.	Foglio	Numero	Sub.	Z.C.	Cat.	Cl.	Cons.	Sup.	Rendita €	Rendita £	Indirizzo	Prot. Notifica	Annotazioni		
1		5	843			B/5	U	2550	817	2.765,63	5.355,000	FRAZIONE MONTONE p. S1-T				
Efficacia		Registraz.	Tipo e numero nota										Termine	Registraz.	Tipo e numero nota	
02/11/2005		02/11/2005											Accatastamento n. 6558.1/2005			

Situazione Intestatari dal 02/11/2005

N.O.	Intestato	Titolo		
1	COMUNE DI MOSCIANO SANT'ANGELO con sede in MOSCIANO SANT'ANGELO (TE) - C.F.:82000070670	Proprietà' 1/1		
Efficacia		Registraz.	Tipo e numero nota	Termine
02/11/2005		02/11/2005	Accatastamento n. 6558.1/2005	



Comune: MOSCIANO SANT'ANGELO (TE) - Cod. F764
Interrogazione per Unita' Immobiliare - Fabbricati
*** Procedura Catasto 2000 - Copia non commercializzabile ***

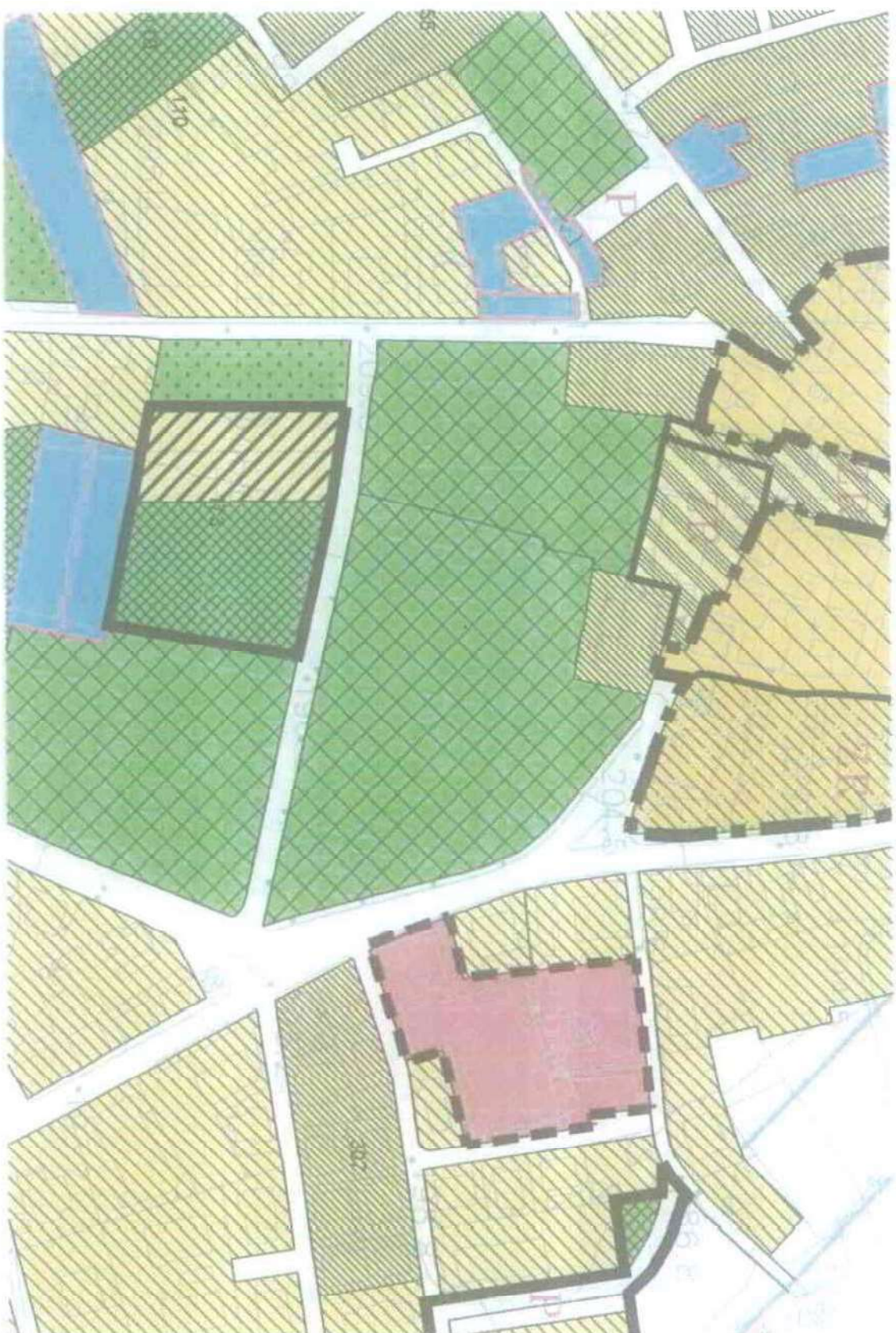
Situazione Unita' Immobiliare dal 29/11/1988

St.	Sez.	Foglio	Numero	Sub.	Z.C.	Cat.	Cl.	Cons.	Sup.	Rendita €	Rendita £	Indirizzo	Prot. Notifica	Annotazioni
2		18	386	1		D/6				8.831,41	17.100,000	VIA AUGUSTO MELONI p. T-1		
Efficacia		Registraz.	Tipo e numero nota										Registraz.	Tipo e numero nota
29/11/1988		03/11/1999	Variazione n. 1194.1/1988											

Situazione Intestatari dal 01/01/1989

N.O.	Intestato	Titolo		
1	COMUNE DI MOSCIANO SANT'ANGELO con sede in MOSCIANO SANT'ANGELO (TE) - C.F.:82000070670	Proprietà 1000/1000		
Efficacia		Registraz.	Tipo e numero nota	
		01/01/1989	Impianto	

STATO ATTUALE E FUTURO



Comune: MOSCIANO SANT'ANGELO (TE) - Cod. F764
Interrogazione per Unità Immobiliare - Fabbricati
*** Procedura Catasto 2000 - Copia non commercializzabile ***

Situazione Unita' Immobiliare dal 04/05/2011

[illegible]

Situazione Unita' Immobiliare dal 04/05/2010

St. Sez.	Foglio	Numero	Sub.	Z.C.	Cat.	Cl.	Cons.	Sup.	Rendita €	Rendita £	Indirizzo	Prot. Notifica	Annotazioni
1	19	453	1		B/5	U	7760	1634	8.416,19	16.296.000	VIA DELLA STAZIONE n. SN p. S1-T-1		
Efficacia													
	Registraz.	Tipo e numero nota											
04/05/2010	04/05/2010	Variazione n. 4700.1/2010											
Termine													
Registraz.												Tipo e numero nota	

Situazione Intestatari dal 04/05/2010

N.O.		Intestato		Titolo	
1	COMUNE DI MOSCIANO SANT'ANGELO con sede in MOSCIANO SANT'ANGELO (TE) - C.F.:82000070670			Proprietà' 1/1	
Efficacia	Registraz.	Tipo e numero nota	Termine	Registraz.	Tipo e numero nota
04/05/2010	04/05/2010	Variazione n. 4700.1/2010			

STATO ATTUALE E FUTURO



Comune: MOSCIANO SANT'ANGELO (TE) - Cod. F764
Interrogazione per Unità Immobiliare - Fabbriati
 *** Procedura Catasto 2000 - Copia non commercializzabile ***

Situazione Unita' Immobiliare dal 03/03/2010

St. Sez.	Foglio	Numero	Sub.	Z.C.	Cat.	Cl.	Cons.	Sup.	Rendita €	Rendita £	Indirizzo	Prot. Notifica	Annotazioni
2	18	459	3		B/5	U	6355	1986	6.892,38	13.345.500	VIA PALMIRO Togliatti p. T-1-2		
Efficacia	Registraz.	Tipo e numero nota											
03/03/2010	03/03/2010	Variazione n. 2296.1/2010											
										Termine	Registraz.		
											Tipo e numero nota		

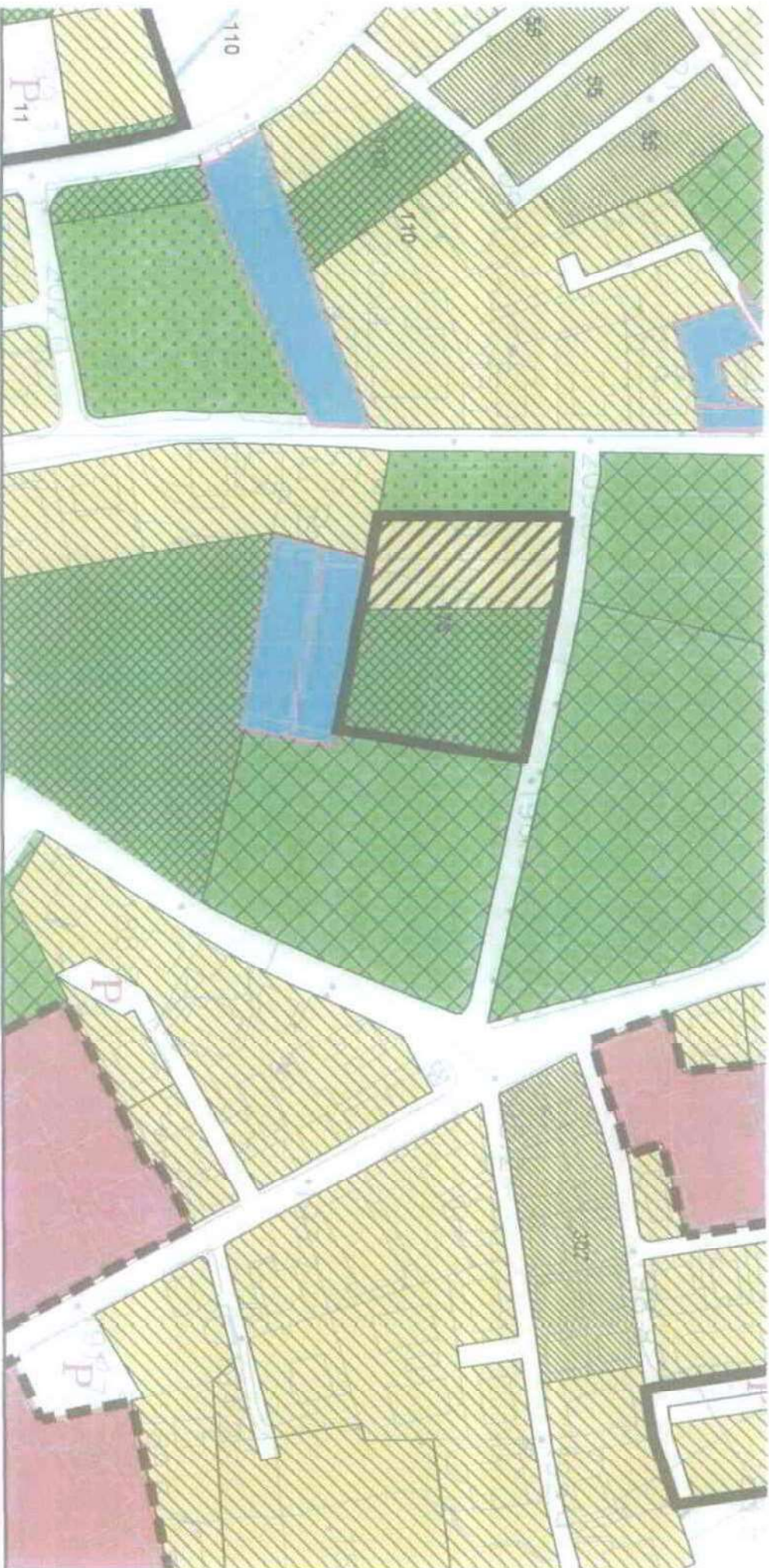
Situazione Unita' Immobiliare dal 03/03/2009

St. Sez.	Foglio	Numero	Sub.	Z.C.	Cat.	Cl.	Cons.	Sup.	Rendita €	Rendita £	Indirizzo	Prot. Notifica	Annotazioni
1	18	459	3	B/5	U		6355	1986	6.892,38	13.345,500	VIA PALMIRO TOGLIATTI p. T-1-2		
Efficacia	Registraz.	Tipo e numero nota								Termine	Registraz.	Tipo e numero nota	
03/03/2009	03/03/2009	Variazione n. 1702-1/2009											

Situazione Intestatari dal 03/03/2009

N.O.	Intestato		Titolo		
1	COMUNE DI MOSCIANO SANT'ANGELO con sede in MOSCIANO SANT'ANGELO (TE) - C.F.:82000070670		Proprietà' 1000/1000		
Efficacia	Registraz.	Tipo e numero nota	Termine	Registraz.	Tipo e numero nota
03/03/2009	03/03/2009	Variazione n. 1702.1/2009			

STATO ATTUALE E FUTURO



Comune: MOSCIANO SANT'ANGELO (TE) - Cod. F764
Interrogazione per Unità Immobiliare - Fabbricati
*** Procedura Catasto 2000 - Copia non commercializzabile ***

Situazione Unità Immobiliare dal 29/01/1999

St. Sez.	Foglio	Numero	Sub.	Z.C.	Cat.	Cl.	Cons.	Sup.	Rendita €	Rendita £	Indirizzo	Prot. Notifica	Annotazioni
2		25		711					14.357,50	27.800,000	VIA UMBERTO TERRACINI P. T		
{		25		983									
{		25		1406									
{		25		1408									
{		25		1410									
Efficacia Registraz. Tipo e numero nota												Termine	Registraz. Tipo e numero nota
29/01/1999	29/01/1999	Variazione n. A01080.1/1998											

Situazione Intestatari dal 07/11/2001

N.O.	Intestato	Titolo	
1	COMUNE DI MOSCIANO S. ANGELO con sede in MOSCIANO SANT'ANGELO (TE) - C.F.:82000070670	CIASCUNO PER I PROPRI DIRITTI	
Efficacia Registraz. Tipo e numero nota		Termine	Registraz. Tipo e numero nota
07/11/2001	11/03/2002	Voltura n. 34669.1/2001	Voltura n. 34669.1/2001

Situazione Intestatari dal 07/11/2001

N.O.	Intestato	Titolo	
1	COMUNE DI MOSCIANO S. ANGELO con sede in MOSCIANO SANT'ANGELO (TE) - C.F.:82000070670	CIASCUNO PER I PROPRI DIRITTI	
Efficacia Registraz. Tipo e numero nota		Termine	Registraz. Tipo e numero nota
07/11/2001	11/03/2002	Voltura n. 34669.1/2001	

Situazione Intestatari dal 03/03/2000

N.O.	Intestato	Titolo	
1	COMUNE DI MOSCIANO S. ANGELO con sede in MOSCIANO SANT'ANGELO (TE) - C.F.:00262130679	CIASCUNO PER I PROPRI DIRITTI	
2	DI GIACINTO GINA nata a MOSCIANO SANT'ANGELO (TE) il 26/08/1939 - C.F.:DGCGNI39M66F764O	CIASCUNO PER I PROPRI DIRITTI	
3	MARCA TITILII LUIGI nato a MOSCIANO SANT'ANGELO (TE) il 06/01/1931 - C.F.:MRCLGU31A06F764R	CIASCUNO PER I PROPRI DIRITTI	
4	MARCA TITILII WALTER nato a MOSCIANO SANT'ANGELO (TE) il 06/12/1958 - C.F.:MRCWTR58T06F764Y	CIASCUNO PER I PROPRI DIRITTI	
5	QUARANTA MARGHERITA nata a MOSCIANO SANT'ANGELO (TE) il 19/04/1936 - C.F.:QRNMGH36D59F764E	CIASCUNO PER I PROPRI DIRITTI	
Efficacia Registraz. Tipo e numero nota		Termine	Registraz. Tipo e numero nota
03/03/2000	04/05/2001	Voltura n. 120082.1/2000	Voltura n. 34669.1/2001

Situazione Intestatari dal 03/03/2000

N.O.	Intestato	Titolo	
1	MOBILIFICIO F.LLI PICCIONI DI RENATO E BENITO PICCIONI S.N.C. con sede in MOSCIANO SANT'ANGELO (TE) - C.F.:00060640679	CIASCUNO PER I PROPRI DIRITTI	

Comune: MOSCIANO SANT'ANGELO (TE) - Cod. F764
Interrogazione per Unità Immobiliare - Fabbricati
 *** Procedura Catasto 2000 - Copia non commercializzabile ***

2	CAVUCCI GIANFRANCO nato a TERAMO (TE) il 14/10/1964 - C.F.:CVCGFR64R14L103S	CIASCUNO PER I PROPRI DIRITTI
3	SCARPANTONIO DOMENICA nata a CORROPOLI (TE) il 18/07/1930 - C.F.:SCRDNC30L58D043T	CIASCUNO PER I PROPRI DIRITTI
4	CAVUCCI ERALDO nato a TERAMO (TE) il 09/10/1961 - C.F.:CVCRDL61R09L103O	CIASCUNO PER I PROPRI DIRITTI
Efficacia	Registraz. Tipo e numero nota	Termine Registraz. Tipo e numero nota
03/03/2000	04/05/2001 Voltura n. 120082.1/2000	

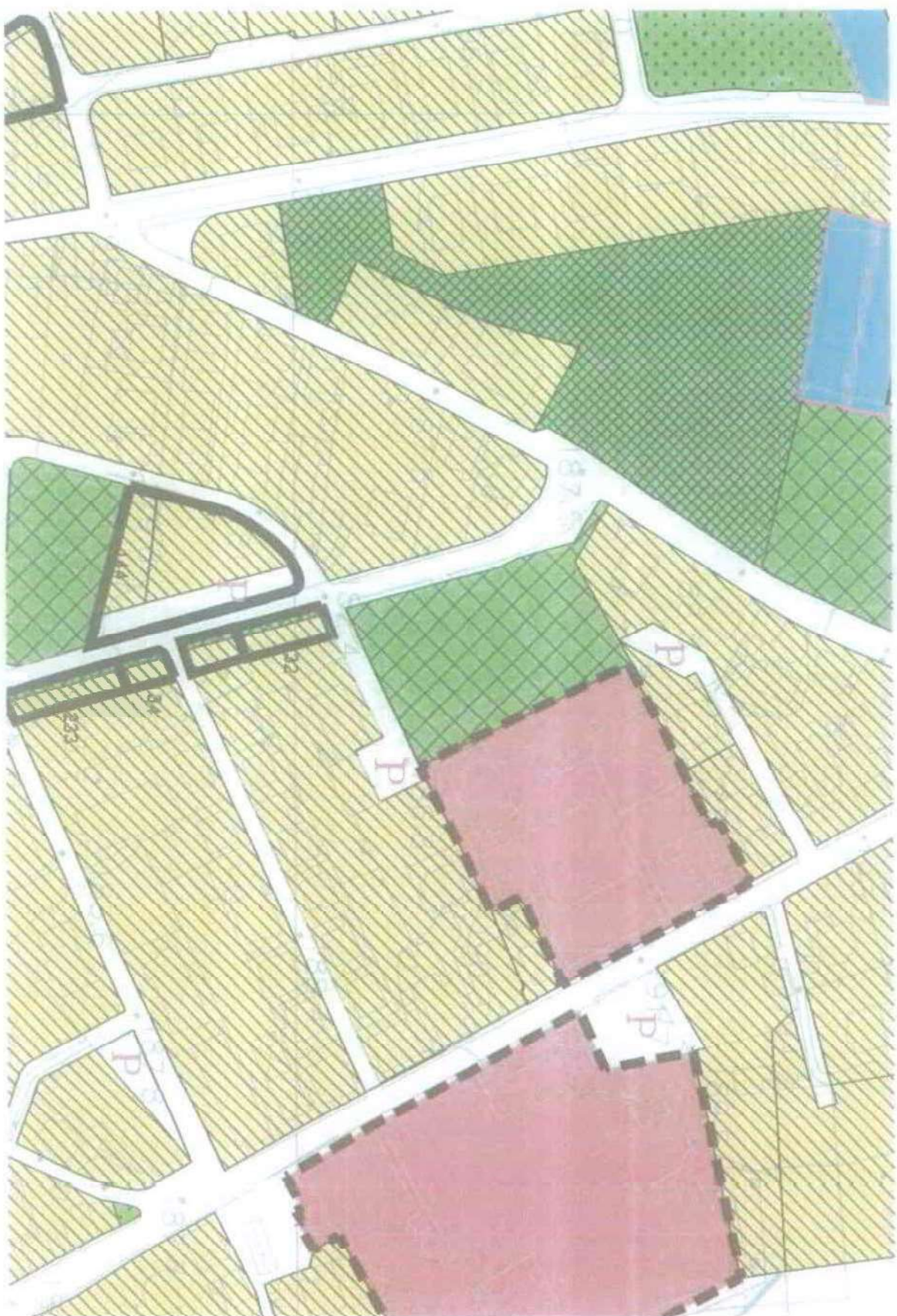
Situazione Intestatari dal 13/06/1998

N.O.	Intestato	Titolo
1	MOBILIFICIO F.LLI PICCIONI DI RENATO E BENITO PICCIONI S.N.C. con sede in MOSCIANO SANT'ANGELO (TE) - C.F.:00060640679	CIASCUNO PER I PROPRI DIRITTI
2	COMUNE DI MOSCIANO SANT'ANGELO con sede in MOSCIANO SANT'ANGELO (TE) - C.F.:00252130679	CIASCUNO PER I PROPRI DIRITTI
3	CAVUCCI LUIGI nato a MOSCIANO SANT'ANGELO (TE) il 02/12/1927 - C.F.:CVCLGU27T02F764P	CIASCUNO PER I PROPRI DIRITTI
4	DI GIACINTO GINA nata a MOSCIANO SANT'ANGELO (TE) il 26/08/1939 - C.F.:DGGCNI39M66F764O	CIASCUNO PER I PROPRI DIRITTI
5	MARCATTILII LUIGI nato a MOSCIANO SANT'ANGELO (TE) il 06/01/1931 - C.F.:MRCLGU31A06F764R	CIASCUNO PER I PROPRI DIRITTI
6	MARCATTILII WALTER nato a MOSCIANO SANT'ANGELO (TE) il 06/12/1958 - C.F.:MRCWTR58T06F764Y	CIASCUNO PER I PROPRI DIRITTI
7	QUARANTA MARGHERITA nata a MOSCIANO SANT'ANGELO (TE) il 19/04/1936 - C.F.:QRNMGH36D59F764E	CIASCUNO PER I PROPRI DIRITTI
Efficacia	Registraz. Tipo e numero nota	Termine Registraz. Tipo e numero nota
13/06/1998	13/06/1998 Accatastamento n. A01080.1/1998	03/03/2000 04/05/2001 Voltura n. 120082.1/2000

Situazione Intestatari dal 13/06/1998

N.O.	Intestato	Titolo
1	MOBILIFICIO F.LLI PICCIONI DI RENATO E BENITO PICCIONI S.N.C. con sede in MOSCIANO SANT'ANGELO (TE) - C.F.:00060640679	CIASCUNO PER I PROPRI DIRITTI
2	COMUNE DI MOSCIANO SANT'ANGELO con sede in MOSCIANO SANT'ANGELO (TE) - C.F.:00252130679	CIASCUNO PER I PROPRI DIRITTI
3	CAVUCCI LUIGI nato a MOSCIANO SANT'ANGELO (TE) il 02/12/1927 - C.F.:CVCLGU27T02F764P	CIASCUNO PER I PROPRI DIRITTI
4	DI GIACINTO GINA nata a MOSCIANO SANT'ANGELO (TE) il 26/08/1939 - C.F.:DGGCNI39M66F764O	CIASCUNO PER I PROPRI DIRITTI
5	MARCATTILII LUIGI nato a MOSCIANO SANT'ANGELO (TE) il 06/01/1931 - C.F.:MRCLGU31A06F764R	CIASCUNO PER I PROPRI DIRITTI
6	MARCATTILII WALTER nato a MOSCIANO SANT'ANGELO (TE) il 06/12/1958 - C.F.:MRCWTR58T06F764Y	CIASCUNO PER I PROPRI DIRITTI
7	QUARANTA MARGHERITA nata a MOSCIANO SANT'ANGELO (TE) il 19/04/1936 - C.F.:QRNMGH36D59F764E	CIASCUNO PER I PROPRI DIRITTI
Efficacia	Registraz. Tipo e numero nota	Termine Registraz. Tipo e numero nota
13/06/1998	13/06/1998 Accatastamento n. A01080.1/1998	

STATO ATTUALE E FUTURO



STATO ATTUALE E FUTURO



Comune: MOSCIANO SANT'ANGELO (TE) - Cod. F764
Interrogazione per Unità' Immobiliare - Fabbricati
*** Procedura Catasto 2000 - Copia non commercializzabile ***

Situazione Unità' Immobiliare dal 03/06/2014

St.	Sez.	Foglio	Numero	Sub.	Z.C.	Cat.	Cl.	Cons.	Sup.	Rendita €	Rendita £	Indirizzo	Prot. Notifica	Annotazioni
5		45		86		B/5	U	3280		3.557,36	6.888.000	CONTRADA SANTA MARIA DELL' ARCO p. T-1	1998/8512	
Efficacia Registraz. Tipo e numero nota														
03/06/2014 03/06/2014 Variazione n. 30428.1/2014														

Situazione Unità' Immobiliare dal 11/07/1988

St.	Sez.	Foglio	Numero	Sub.	Z.C.	Cat.	Cl.	Cons.	Sup.	Rendita €	Rendita £	Indirizzo	Prot. Notifica	Annotazioni
4		45		86		B/5	U	3280		3.557,36	6.888.000	CONTRADA SANTA MARIA DELL' ARCO p. T-1	1998/8512	
Efficacia Registraz. Tipo e numero nota														
11/07/1988 26/11/2003 Variazione n. 52479.1/2003														

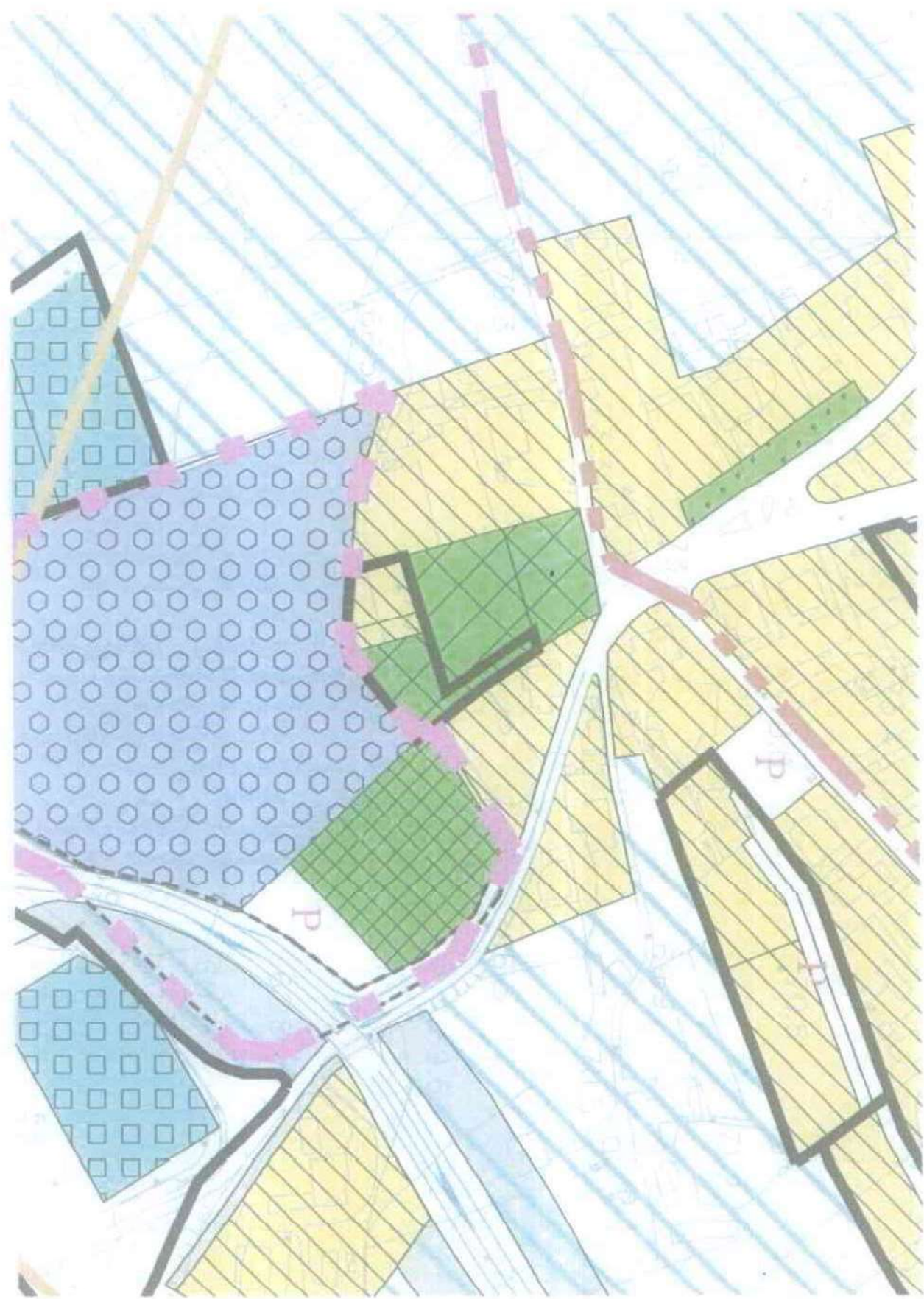
Situazione Unità' Immobiliare dal 11/07/1988

St.	Sez.	Foglio	Numero	Sub.	Z.C.	Cat.	Cl.	Cons.	Sup.	Rendita €	Rendita £	Indirizzo	Prot. Notifica	Annotazioni
3		45		86		B/5	U	3280		3.557,35	6.888.000	S.MARIA DELL' ARCO-MOSCIANO STAZIONE p. T-1		
Efficacia Registraz. Tipo e numero nota														
11/07/1988 27/10/1998 Variazione n. 1143.1/1988														

Situazione Intestatari dal 30/06/1987

N.O.		Intestato		Titolo			
1	COMUNE DI MOSCIANO SANT'ANGELO - C.F.:82000070670			Assenza di titolo			
Efficacia	Registraz.	Tipo e numero nota		Termine	Registraz.	Tipo e numero nota	
	30/06/1987	Impianto					

STATO ATTUALE E FUTURO



Comune: MOSCIANO SANT'ANGELO (TE) - Cod. F764
Interrogazione per Unità' Immobiliare - Fabbricati
*** Procedura Catasto 2000 - Copia non commercializzabile ***

Situazione Unità' Immobiliare dal 03/06/2014

St	Sez.	Foglio	Numero	Sub.	Z.C.	Cat.	Cl.	Cons.	Sup.	Rendita €	Rendita £	Indirizzo	Prot. Notifica	Annotazioni		
3		50	152			B/5	U	1743		1.890,39	3.660.300	CONTRADA SELVA PIANA p. T	1998/10776			
Efficacia		Registraz.	Tipo e numero nota										Termine	Registraz.	Tipo e numero nota	
03/06/2014		Variazione n. 30641.1/2014														

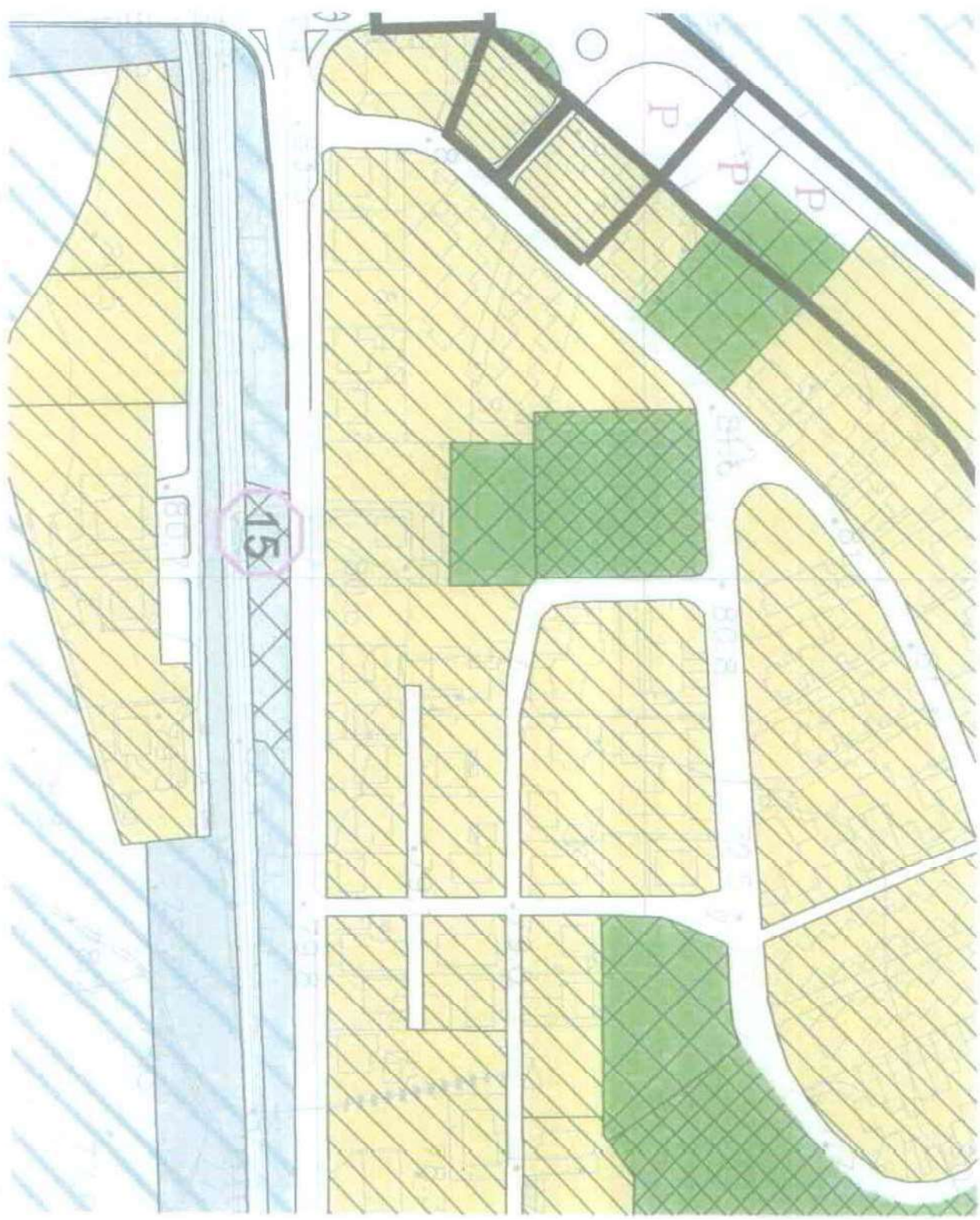
Situazione Unità' Immobiliare dal 04/09/1985

St	Sez.	Foglio	Numero	Sub.	Z.C.	Cat	Cl.	Cons.	Sup.	Rendita €	Rendita £	Indirizzo	Prot. Notifica	Amnotazioni		
2		50	152			B/5	U	1743		1.890,381	3.660.300	CONTRADA SELVA PIANA p. T				
Efficacia		Registraz.	Tipo e numero nota										Termine	Registraz.	Tipo e numero nota	
04/09/1985		Variazione n. 155.1/1985														

Situazione Intestatari dal 07/09/1990

N.O.	Intestato	Titolo		
1	COMUNE DI MOSCIANO SANT'ANGELO con sede in MOSCIANO SANT'ANGELO (TE) - C.F.:82000070670	Proprietà' 1000/1000		
Efficacia		Registraz.	Tipo e numero nota	Registraz.
07/09/1990		Accatastamento n. 155/1985		

STATO ATTUALE E FUTURO



Comune: MOSCIANO SANT'ANGELO (TE) - Cod. F764
Interrogazione per Unità Immobiliare - Fabbricati
*** Procedura Catasto 2000 - Copia non commercializzabile ***

Situazione Unità Immobiliare dal 29/11/1988														
St. Sez.	Foglio	Numero	Sub.	Z.C.	Cat.	Cl.	Cons.	Sup.	Rendita €	Rendita £	Indirizzo	Prot. Notifica	Annotazioni	
3	25	484			D/1				2.117,47;	4.100.000	VIA UMBERTO TERRACINI P. T			
Efficacia		Registraz.	Tipo e numero nota							Termine	Registraz.	Tipo e numero nota		
29/11/1988		20/10/1999	Variazione n. 1196.1/1988											

Situazione Intestatari dal 01/01/1989						
N.O. Intestato				Titolo		
1	COMUNE DI MOSCIANO SANT'ANGELO con sede in MOSCIANO SANT'ANGELO (TE) - C.F.:82000070670				Proprietà 1000/1000	
Efficacia	Registraz.	Tipo e numero nota		Termine	Registraz.	Tipo e numero nota
	01/01/1989	Impianto				

Comune: MOSCIANO SANT'ANGELO (TE) - Cod. F764
Interrogazione per Unità' Immobiliare - Fabbricati
*** Procedura Catasto 2000 - Copia non commercializzabile ***

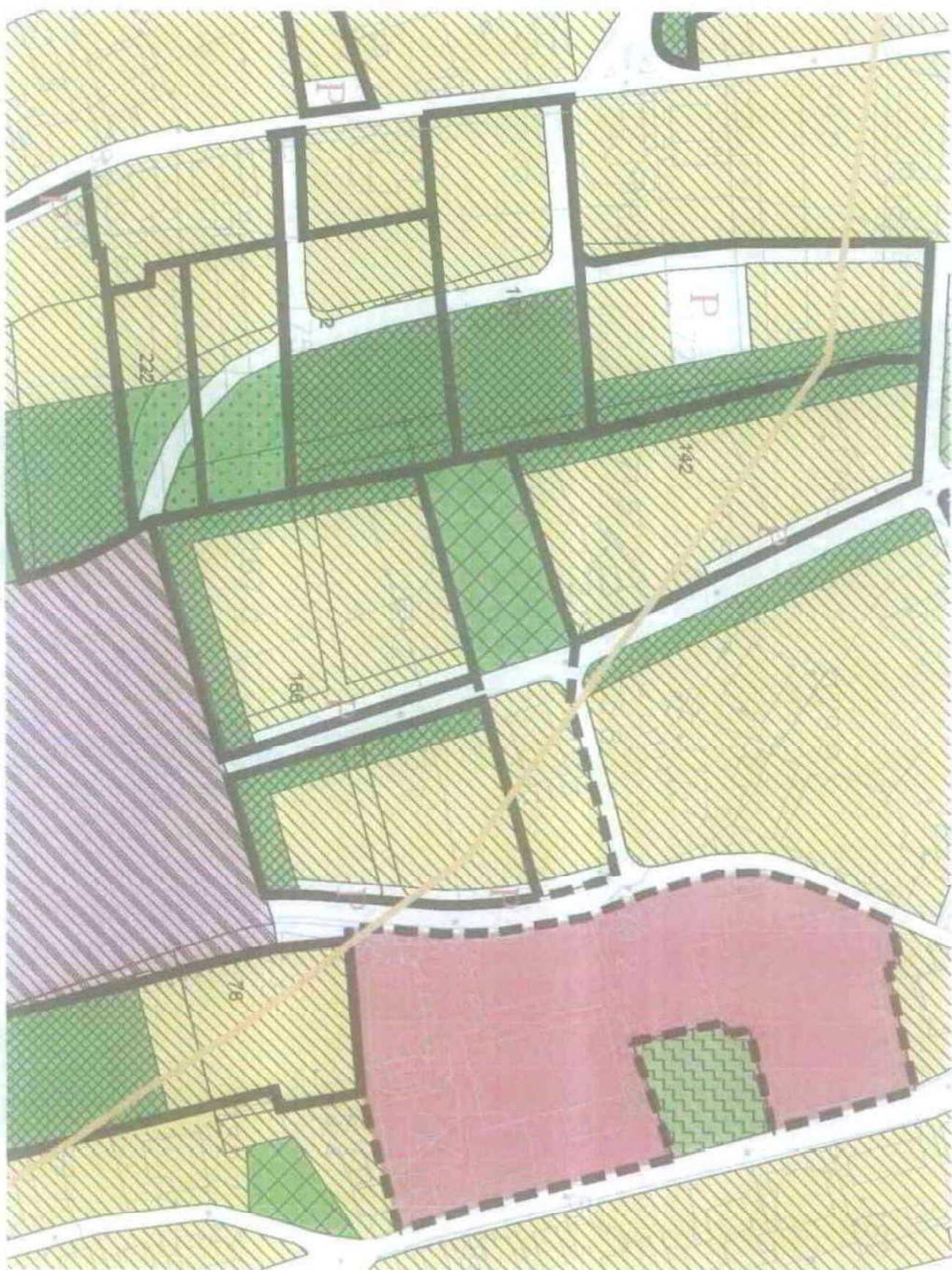
Situazione Unità' Immobiliare dal 20/11/1988

St	Sez.	Foglio	Numero	Sub.	Z.C.	Cat.	Cl.	Cons.	Sup.	Rendita €	Rendita £	Indirizzo	Prot. Notifica	Annotazioni
2		25	1078			B/5	U	2391		2.593,18;	5.021,100	VIA UMBERTO TERRACINI p. T		
Efficacia		Registraz.	Tipo e numero nota											
20/11/1988		10/12/1998	Variazione n. 1195.1/1988											
											Termine	Registraz.	Tipo e numero nota	

Situazione Intestatari dal 01/01/1989

N.O.	Intestato	Titolo		
1	COMUNE DI MOSCIANO SANT'ANGELO con sede in MOSCIANO SANT'ANGELO (TE) - C.F.:82000070670	Proprietà 1000/1000		
Efficacia		Registraz.	Tipo e numero nota	
		01/01/1989	Implanto	
			Termine	Registraz.
			Tipo e numero nota	

STATO ATTUALE E FUTURO



Comune: MOSCIANO SANT'ANGELO (TE) - Cod. F764
Interrogazione per Particella - Terreni
*** Procedura Catasto 2000 - Copia non commercializzabile ***

Situazione Particella dal 05/02/1985

St	Foglio	Numero	Sub.	Pz.	Qua.	Desc. Qualità	Cl.	HA	A	CA	Dominicale €	Agrario €	Dominicale €	Agrario €	Deduzioni	Annotazioni
1	53	5			3	SEMIN ARBOR	1	0	43	70	41,753	28,211	80,845	54,625		
Efficacia	Registraz.	Tipo e numero nota										Termine	Registraz.	Tipo e numero nota		
	05/02/1985	Impianto														

Situazione Intestatari dal 29/09/2005

N.O.	Intestato	Titolo														
1	COMUNE DI MOSCIANO SANT'ANGELO con sede in MOSCIANO SANT'ANGELO (TE) - C.F.:82000070870	Proprietà 1/1														
Efficacia	Registraz.	Tipo e numero nota										Termine	Registraz.	Tipo e numero nota		
	29/09/2005	Voltura automatica da Conservatorie n. 11101.1/2005														

Situazione Intestatari dal 16/04/2003

N.O.	Intestato	Titolo														
1	CIAFARDONI MARIA nata a ROMA (RM) il 28/11/1955 - C.F.:CFRMRAS68H501J	Proprietà 1/3 bene personale														
2	CIAFARDONI PAOLO nato a ROMA (RM) il 01/01/1954 - C.F.:CFRPLA54A01H501X	Proprietà 1/3 bene personale														
3	CIAFARDONI STEFANO nato a ROMA (RM) il 24/01/1966 - C.F.:CFRSFN66A24H501L	Proprietà 1/3 bene personale														
Efficacia	Registraz.	Tipo e numero nota										Termine	Registraz.	Tipo e numero nota		
	16/04/2003	Nota di voltura o variazione n. 1818.8/2004										29/09/2005	31/10/2005	Voltura automatica da Conservatorie n. 11101.1/2005		

Situazione Intestatari dal 05/02/1985

N.O.	Intestato	Titolo														
1	CIAFARDONI GIANNI nato a GIULIANOVA (TE) il 20/07/1928 - C.F.:CFRGNN28L20E058C	Usufruttuario parziale														
2	CIAFARDONI MARIA nata a ROMA (RM) il 28/11/1955 - C.F.:CFRMRAS68H501J	Proprietà 1/3														
3	CIAFARDONI PAOLO nato a ROMA (RM) il 01/01/1954 - C.F.:CFRPLA54A01H501X	Proprietà 1/3														
4	CIAFARDONI STEFANO nato a ROMA (RM) il 24/01/1966 - C.F.:CFRSFN66A24H501L	Proprietà 1/3														
Efficacia	Registraz.	Tipo e numero nota										Termine	Registraz.	Tipo e numero nota		
	05/02/1985	Impianto										16/04/2003	31/03/2004	Nota di voltura o variazione n. 1818.8/2004		

Situazione Intestatari dal 05/02/1985

N.O.	Intestato	Titolo														
1	CIAFARDONI GIANNI nato a GIULIANOVA (TE) il 20/07/1928 - C.F.:CFRGNN28L20E058C	Usufruttuario parziale														
2	CIAFARDONI MARIA nata a ROMA (RM) il 28/11/1955 - C.F.:CFRMRAS68H501J	Proprietà 1/3														
3	CIAFARDONI PAOLO nato a ROMA (RM) il 01/01/1954 - C.F.:CFRPLA54A01H501X	Proprietà 1/3														
4	CIAFARDONI STEFANO nato a ROMA (RM) il 24/01/1966 - C.F.:CFRSFN66A24H501L	Proprietà 1/3														
Efficacia	Registraz.	Tipo e numero nota										Termine	Registraz.	Tipo e numero nota		
	05/02/1985	Impianto										16/04/2003	31/03/2004	Nota di voltura o variazione n. 1818.8/2004		

Comune: MOSCIANO SANT'ANGELO (TE) - Cod. F764
Interrogazione per Particella - Terreni
*** Procedura Catasto 2000 - Copia non commercializzabile ***

	05/02/1985	Implanto						
--	------------	----------	--	--	--	--	--	--

Comune: MOSCIANO SANT'ANGELO (TE) - Cod. F764
Interrogazione per Particella - Terreni
*** Procedura Catasto 2000 - Copia non commercializzabile ***

Situazione Particella dal 05/02/1985

St	Foglio	Numero	Sub.	Pz.	Qua.	Desc. Qualità	Cl.	HA	A	CA	Dominicale €	Agrario €	Dominicale £	Agrario £	Deduzioni	Annotazioni
1	53	6			1	SEMINATIVO	1	0	23	90	22,835	14,195	44,215	27,485		
Efficacia	Registraz.	Tipo e numero nota										Termine	Registraz.	Tipo e numero nota		
	05/02/1985	Impianto														

Situazione Intestatari dal 29/09/2005

N.O.	Intestato	Titolo														
1	COMUNE DI MOSCIANO SANT'ANGELO con sede in MOSCIANO SANT'ANGELO (TE) - C.F.:82000070670	Proprietà 1/1														
Efficacia	Registraz.	Tipo e numero nota										Termine	Registraz.	Tipo e numero nota		
	29/09/2005	Voltura automatica da Conservatorie n. 11101.1/2005														

Situazione Intestatari dal 16/04/2003

N.O.	Intestato	Titolo														
1	CIAFARDONI MARIA nata a ROMA (RM) il 28/11/1955 - C.F.:CFRMRAS568H501J	Proprietà 1/3 bene personale														
2	CIAFARDONI PAOLO nato a ROMA (RM) il 01/01/1954 - C.F.:CFRPLA54A01H501X	Proprietà 1/3 bene personale														
3	CIAFARDONI STEFANO nato a ROMA (RM) il 24/01/1966 - C.F.:CFRSFN66A24H501L	Proprietà 1/3 bene personale														
Efficacia	Registraz.	Tipo e numero nota										Termine	Registraz.	Tipo e numero nota		
	16/04/2003	Nota di voltura o variazione n. 1818.8/2004										29/09/2005	31/10/2005	Voltura automatica da Conservatorie n. 11101.1/2005		

Situazione Intestatari dal 05/02/1985

N.O.	Intestato	Titolo														
1	CIAFARDONI GIANNI nato a GIULIANOVA (TE) il 20/07/1928 - C.F.:CFRGNN28L20E058C	Usufruttuario parziale														
2	CIAFARDONI MARIA nata a ROMA (RM) il 28/11/1955 - C.F.:CFRMRAS568H501J	Proprietà 1/3														
3	CIAFARDONI PAOLO nato a ROMA (RM) il 01/01/1954 - C.F.:CFRPLA54A01H501X	Proprietà 1/3														
4	CIAFARDONI STEFANO nato a ROMA (RM) il 24/01/1966 - C.F.:CFRSFN66A24H501L	Proprietà 1/3														
Efficacia	Registraz.	Tipo e numero nota										Termine	Registraz.	Tipo e numero nota		
	05/02/1985	Impianto										16/04/2003	31/03/2004	Nota di voltura o variazione n. 1818.8/2004		

Situazione Intestatari dal 05/02/1985

N.O.	Intestato	Titolo														
1	CIAFARDONI GIANNI nato a GIULIANOVA (TE) il 20/07/1928 - C.F.:CFRGNN28L20E058C	Usufruttuario parziale														
2	CIAFARDONI MARIA nata a ROMA (RM) il 28/11/1955 - C.F.:CFRMRAS568H501J	Proprietà 1/3														
3	CIAFARDONI PAOLO nato a ROMA (RM) il 01/01/1954 - C.F.:CFRPLA54A01H501X	Proprietà 1/3														
4	CIAFARDONI STEFANO nato a ROMA (RM) il 24/01/1966 - C.F.:CFRSFN66A24H501L	Proprietà 1/3														
Efficacia	Registraz.	Tipo e numero nota										Termine	Registraz.	Tipo e numero nota		
	05/02/1985	Impianto										16/04/2003	31/03/2004	Nota di voltura o variazione n. 1818.8/2004		

Comune: MOSCIANO SANT'ANGELO (TE) - Cod. F764
Interrogazione per Particella - Terreni
*** Procedura Catasto 2000 - Copia non commercializzabile ***

	05/02/1985	Impianto					
--	------------	----------	--	--	--	--	--

Comune: MOSCIANO SANT'ANGELO (TE) - Cod. F764
Interrogazione per Particella - Terreni
*** Procedura Catasto 2000 - Copia non commercializzabile ***

Situazione Particella dal 05/02/1985

St	Foglio	Numero	Sub.	Pz.	Qua.	Desc. Qualità	Cl.	HA	A	CA	Dominicale €	Agrario €	Dominicale £	Agrario £	Deduzioni	Annotazioni
1	53	41			3	SEMIN ARBOR	1	0	11	20	10,701	7,23	20,720	14,000		
Efficacia	Registraz.	Tipo e numero nota										Termine	Registraz.	Tipo e numero nota		
	05/02/1985	Impianto														

Situazione Intestatari dal 29/09/2005

N.O.	Intestato	Titolo														
1	COMUNE DI MOSCIANO SANT'ANGELO con sede in MOSCIANO SANT'ANGELO (TE) - C.F.:82000070670	Proprietà 1/1														
Efficacia	Registraz.	Tipo e numero nota										Termine	Registraz.	Tipo e numero nota		
	29/09/2005	31/10/2005	Voltura automatica da Conservatorie n. 11101.1/2005													

Situazione Intestatari dal 16/04/2003

N.O.	Intestato	Titolo														
1	CIAFARDONI MARIA nata a ROMA (RM) il 28/11/1955 - C.F.:CFRMRAS5568H501J	Proprietà 1/3 bene personale														
2	CIAFARDONI PAOLO nato a ROMA (RM) il 01/01/1954 - C.F.:CFRPLA54A01H501X	Proprietà 1/3 bene personale														
3	CIAFARDONI STEFANO nato a ROMA (RM) il 24/01/1966 - C.F.:CFRSFN66A24H501L	Proprietà 1/3 bene personale														
Efficacia	Registraz.	Tipo e numero nota										Termine	Registraz.	Tipo e numero nota		
	16/04/2003	31/03/2004	Nota di voltura o variazione n. 1818.8/2004										29/09/2005	31/10/2005	Voltura automatica da Conservatorie n. 11101.1/2005	

Situazione Intestatari dal 05/02/1985

N.O.	Intestato	Titolo														
1	CIAFARDONI GIANNI nato a GIULIANOVA (TE) il 20/07/1928 - C.F.:CFRGNN28L20E058C	Usufruttuario parziale														
2	CIAFARDONI MARIA nata a ROMA (RM) il 28/11/1955 - C.F.:CFRMRAS5568H501J	Proprietà 1/3														
3	CIAFARDONI PAOLO nato a ROMA (RM) il 01/01/1954 - C.F.:CFRPLA54A01H501X	Proprietà 1/3														
4	CIAFARDONI STEFANO nato a ROMA (RM) il 24/01/1966 - C.F.:CFRSFN66A24H501L	Proprietà 1/3														
Efficacia	Registraz.	Tipo e numero nota										Termine	Registraz.	Tipo e numero nota		
	05/02/1985	Impianto										16/04/2003	31/03/2004	Nota di voltura o variazione n. 1818.8/2004		

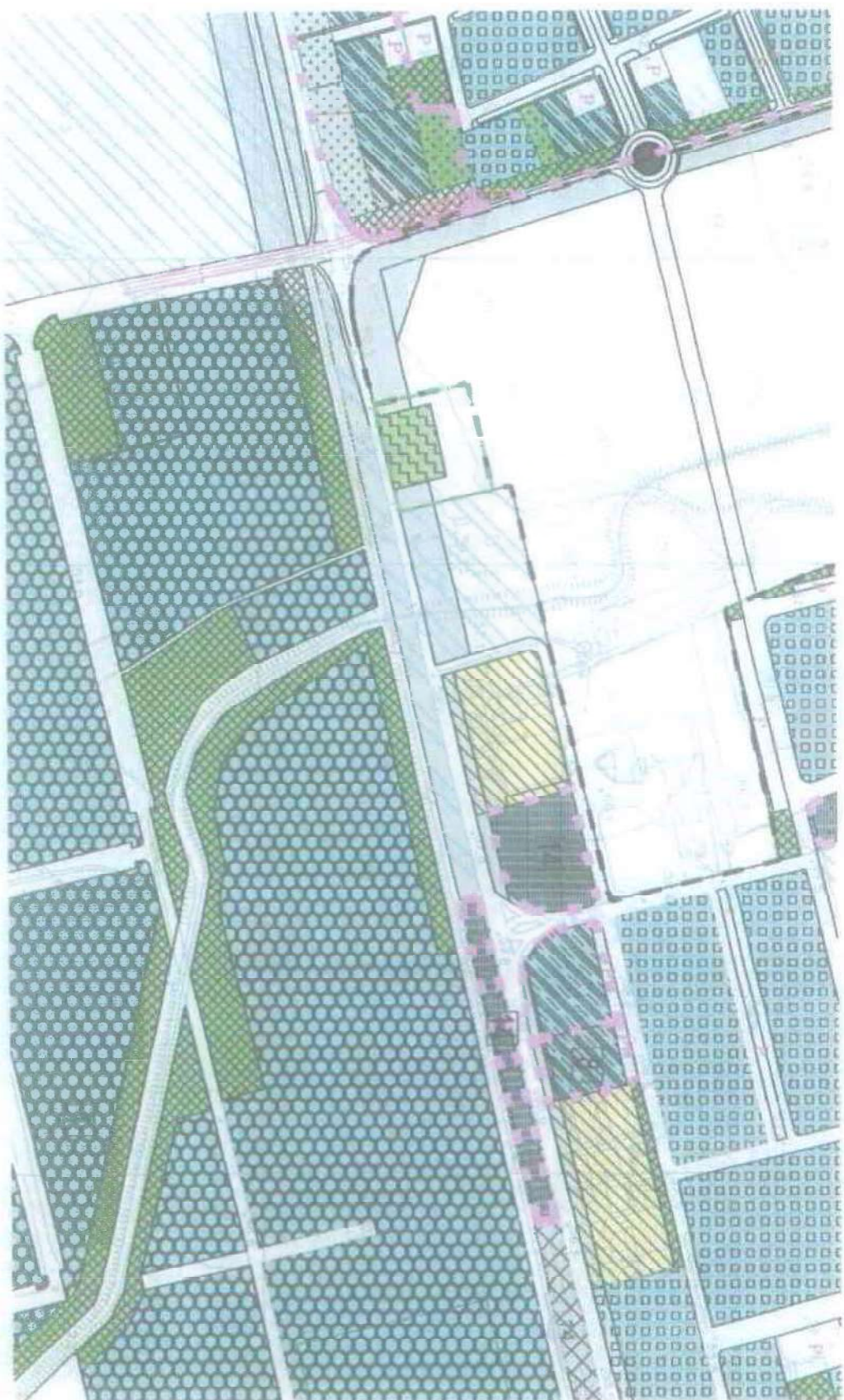
Situazione Intestatari dal 05/02/1985

N.O.	Intestato	Titolo														
1	CIAFARDONI GIANNI nato a GIULIANOVA (TE) il 20/07/1928 - C.F.:CFRGNN28L20E058C	Usufruttuario parziale														
2	CIAFARDONI MARIA nata a ROMA (RM) il 28/11/1955 - C.F.:CFRMRAS5568H501J	Proprietà 1/3														
3	CIAFARDONI PAOLO nato a ROMA (RM) il 01/01/1954 - C.F.:CFRPLA54A01H501X	Proprietà 1/3														
4	CIAFARDONI STEFANO nato a ROMA (RM) il 24/01/1966 - C.F.:CFRSFN66A24H501L	Proprietà 1/3														
Efficacia	Registraz.	Tipo e numero nota										Termine	Registraz.	Tipo e numero nota		
	05/02/1985	Impianto										16/04/2003	31/03/2004	Nota di voltura o variazione n. 1818.8/2004		

Comune: MOSCIANO SANT'ANGELO (TE) - Cod. F764
Interrogazione per Particella - Terreni
*** Procedura Catasto 2000 - Copia non commercializzabile ***

	05/02/1985	Impianto						
--	------------	----------	--	--	--	--	--	--

STATO ATTUALE E FUTURO





DATI PARTICELLA

CATASTO TERRENI - (n.1 immobile)

IMMOBILE n.1/1

FOGLIO: 5 - PARTICELLA: 845 - SUBALTERNO:
IMMOBILE: 810449 - QUALITÀ: SEMIN ARBOR - CLASSE: 2
ETTARI: 0 - ARE: 2 - CENTIARE: 36
REDD. DOMINICALE: € 1,71 - REDD. AGRARIO: € 1,4 - PARTITA:
ANNOTAZIONI: FRAZIONAMENTO del 14/12/2005 in atti dal 14/12/2005 (n.132967.1/2005)

INTESTATARI - (n.1)

INTESTATARIO 1/1

SOGGETTO: COMUNE DI MOSCIANO SANT'ANGELO
CF: 82000070670 - PROPRIETÀ: Proprieta' 1/1 dal 18/01/2006

CATASTO FABBRICATI - (n.0 immobili)

DESTINAZIONE URBANISTICA - (n.7 destinazioni)

FOGLIO: 5 - PARTICELLA: 845

STRUMENTO: PRG - Piano Regolatore Generale
ZONA: B2 - Art.32 N.T.A.
TIPO: Poligono
RICADE: 16,0%
DESCRIZIONE: Zona B - Sistema insediativo residenziale
Sottozona B2 - Tessuto residenziale di completamento
[Consulta norma](#)

(N.B. Fare comunque riferimento all'intera [N.T.A.](#))

STRUMENTO: PRG - Piano Regolatore Generale
ZONA: F1 - Art.56 N.T.A.
TIPO: Poligono
RICADE: 84,0%
DESCRIZIONE: Zona F - Attrezzature ed impianti di interesse generale
Sottozona F1 - Verde pubblico
[Consulta norma](#)

(N.B. Fare comunque riferimento all'intera [N.T.A.](#))

STRUMENTO: CMP - Piani e comparti attivati
ZONA: CA - Art.18 N.T.A.
TIPO: Poligono
RICADE: 100,0%
DESCRIZIONE: Comparto a progettazione unitaria
Piani e comparti attivati
[Consulta norma](#)

(N.B. Fare comunque riferimento all'intera [N.T.A.](#))

STRUMENTO: SA1 - P.T.C.P. - Tutela Ambientale e Paesaggistica
ZONA: A.1.4 - Art. 9 P.T.C.P.
TIPO: Poligono
RICADE: 4,6%
DESCRIZIONE: Aree ambiti ed oggetti di tutela ambientale e paesaggistica
Aree di interesse paesaggistico ed ambientale
[Consulta Tavole P.T.C.P.](#)



STRUMENTO: **SI - P.T.C.P. - Sistema Insediativo**

ZONA: **B.4 - Art. 18 P.T.C.P.**

TIPO: **Poligono**

RICADE: **95,4%**

DESCRIZIONE: **Sistema Insediativo**

Nuclei ed insediamenti sparsi

[Consulta Tavole P.T.C.P.](#)

STRUMENTO: **AMB - P.R.P.**

ZONA: **5 - Ambito 5**

TIPO: **Poligono**

RICADE: **100,0%**

DESCRIZIONE: **Costa Teramana**

STRUMENTO: **TV - P.R.P.**

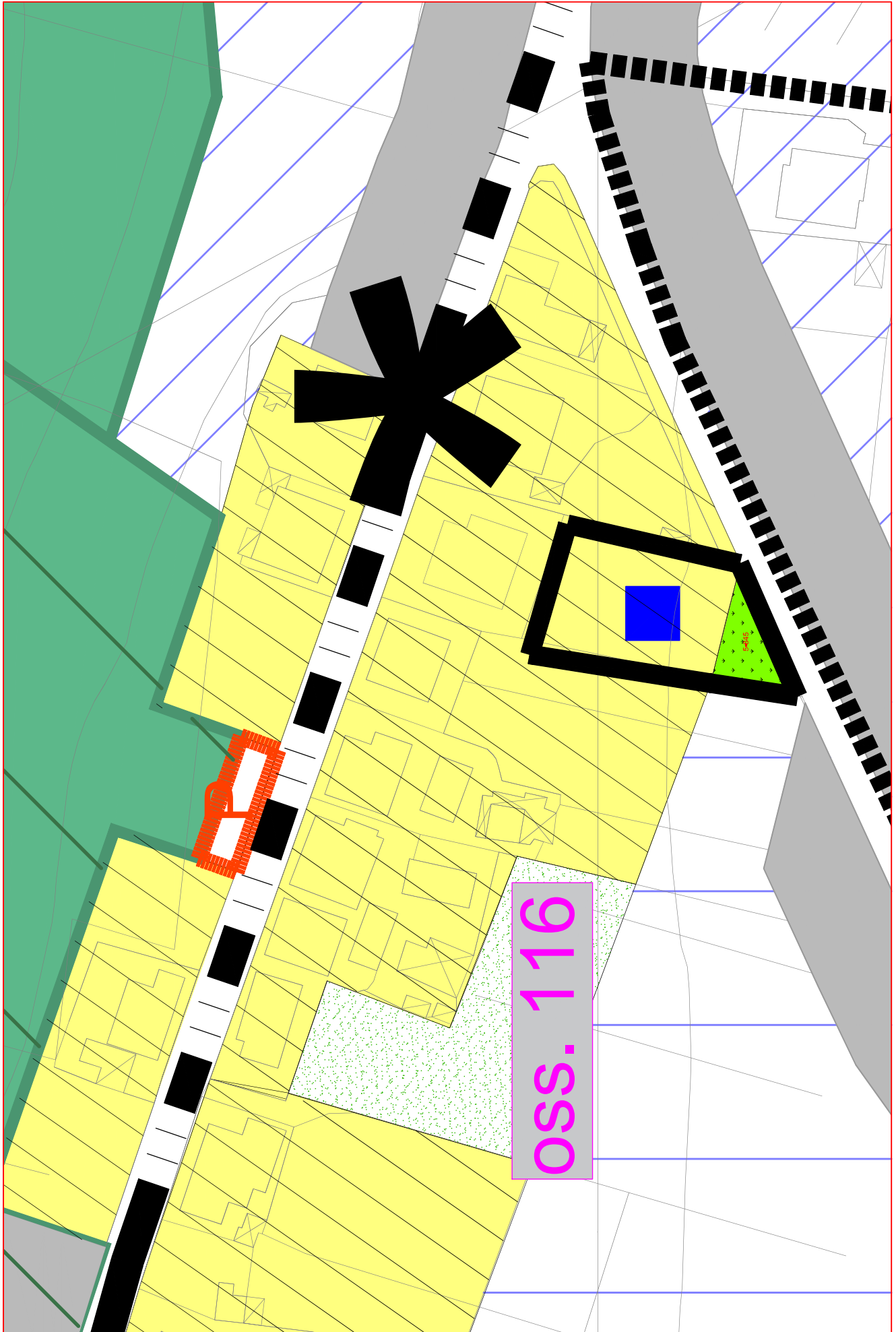
ZONA: **D - Classi di Tutela e Valorizzazione**

TIPO: **Poligono**

RICADE: **100,0%**

DESCRIZIONE: **Trasformazione a regime ordinario**

(Fonte: Tavola Variante Piano Regionale Paesistico)





DATI PARTICELLA

CATASTO TERRENI - (n.1 immobile)

IMMOBILE n.1/1

FOGLIO: 25 - PARTICELLA: 1496 - SUBALTERNO:

IMMOBILE: 684057 - QUALITÀ: SEMIN ARBOR - CLASSE: 2

ETTARI: 0 - ARE: 53 - CENTIARE: 38

REDD. DOMINICALE: € 38,6 - REDD. AGRARIO: € 31,7 - PARTITA:

ANNOTAZIONI: FRAZIONAMENTO del 12/09/2000 in atti dal 12/09/2000 (n.2747.1/2000)

INTESTATARI - (n.1)

INTESTATARIO 1/1

SOGGETTO: COMUNE DI MOSCIANO SANT'ANGELO

CF: 82000070670 - PROPRIETÀ: Proprieta' 1000/1000 dal 12/09/2000

CATASTO FABBRICATI - (n.0 immobili)

DESTINAZIONE URBANISTICA - (n.6 destinazioni)

FOGLIO: 25 - PARTICELLA: 1496

STRUMENTO: PRG - Piano Regolatore Generale

ZONA: B4 - Art.34 N.T.A.

TIPO: Poligono

RICADE: 11,0%

DESCRIZIONE: Zona B - Sistema insediativo residenziale

Sottozona B4 - Insediamenti P.E.E.P. esistenti

[Consulta norma](#)

(N.B. Fare comunque riferimento all'intera [N.T.A.](#))

STRUMENTO: PRG - Piano Regolatore Generale

ZONA: F1 - Art.56 N.T.A.

TIPO: Poligono

RICADE: 6,9%

DESCRIZIONE: Zona F - Attrezzature ed impianti di interesse generale

Sottozona F1 - Verde pubblico

[Consulta norma](#)

(N.B. Fare comunque riferimento all'intera [N.T.A.](#))

STRUMENTO: PRG - Piano Regolatore Generale

ZONA: P - Art.9 N.T.A.

TIPO: Poligono

RICADE: 22,5%

DESCRIZIONE: Parcheggi

[Consulta norma](#)

(N.B. Fare comunque riferimento all'intera [N.T.A.](#))

STRUMENTO: PRG - Piano Regolatore Generale

ZONA: VB - Viabilità

TIPO: Poligono

RICADE: 59,6%

DESCRIZIONE: Viabilità



STRUMENTO: A13 - P.T.C.P. - Tutela Ambientale e Paesaggistica

ZONA: A.1.3.2 - Art. 8 P.T.C.P.

TIPO: Poligono

RICADE: 79,7%

DESCRIZIONE: Ambiti di attenzione idrogeologica

Ambiti di protezione idrogeologica

[Consulta Tavole P.T.C.P.](#)

STRUMENTO: SI - P.T.C.P. - Sistema Insediativo

ZONA: B.3 - Art.18 P.T.C.P.

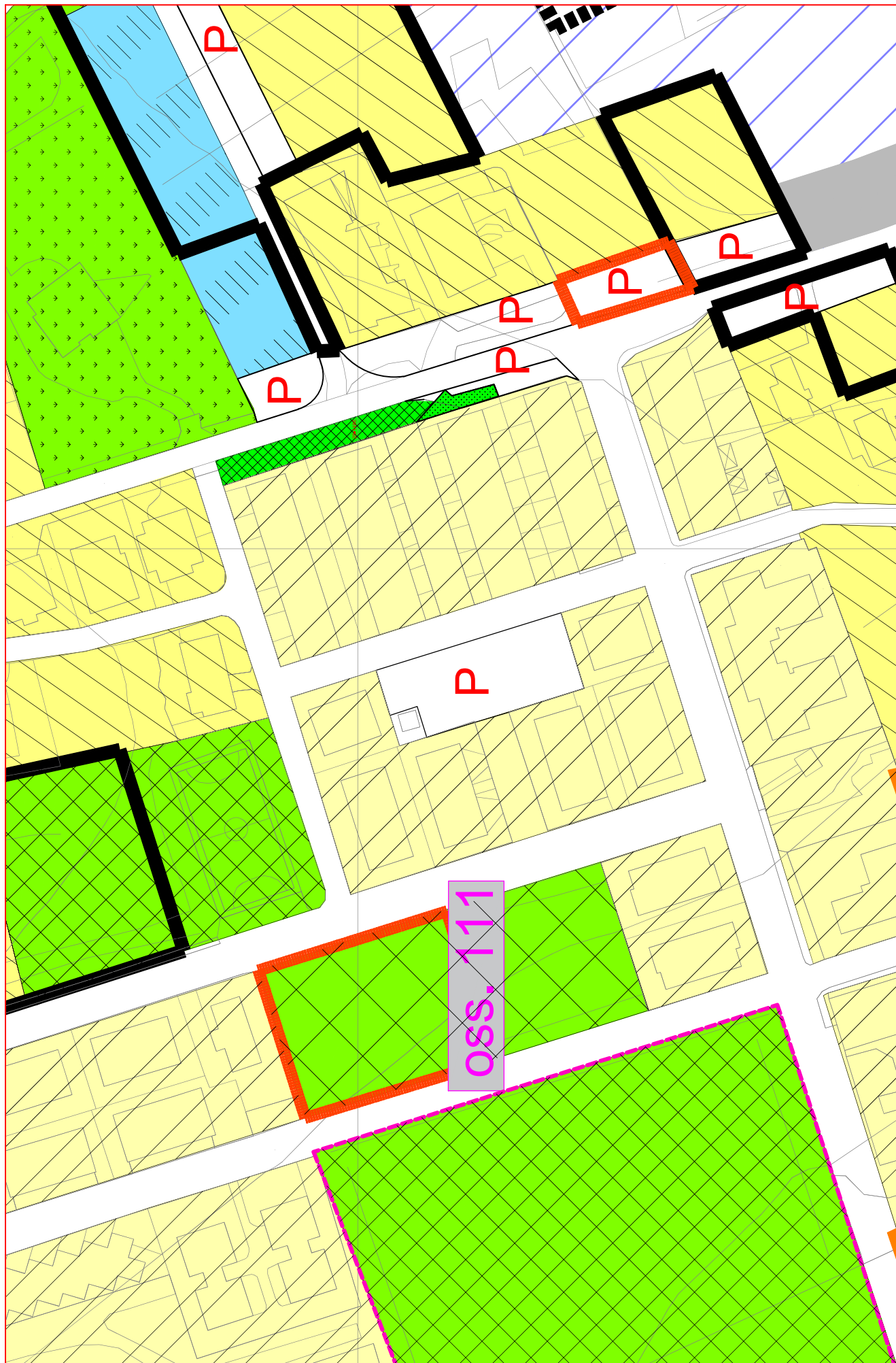
TIPO: Poligono

RICADE: 100,0%

DESCRIZIONE: Sistema Insediativo

Insedamenti recenti in via di consolidamento

[Consulta Tavole P.T.C.P.](#)



Catasto terreni
Visura attuale per immobile
Situazione degli atti informatizzati al 17/07/2025



Immobile di catasto terreni



Causali di aggiornamento ed annotazioni

Informazioni riportate negli atti del catasto al 17/07/2025

Dati identificativi: Comune di MOSCIANO SANT'ANGELO (F764) (TE)

Foglio 53 Particella 145

Classamento:

Redditi: dominicale Euro 17,27 Lire 33.440

agrario Euro 11,36 Lire 22.000

Particella con qualità: SEMIN IRRIG di classe 2

Superficie: 1.760 m²

Ultimo atto di aggiornamento: FRAZIONAMENTO del 06/06/1994 in atti dal 11/06/1994 (n. 1878.1/1994)

> **Dati identificativi**

Comune di MOSCIANO SANT'ANGELO (F764)
(TE)

Foglio 53 Particella 145

Partita: 7817

FRAZIONAMENTO del 06/06/1994 in atti dal
11/06/1994 (n. 1878.1/1994)

Annotazione di immobile: SR

> **Dati di classamento**

Redditi: dominicale Euro 17,27 Lire 33.440

agrario Euro 11,36 Lire 22.000

Particella con qualità: SEMIN IRRIG di classe 2

Superficie: 1.760 m²

FRAZIONAMENTO del 06/06/1994 in atti dal
11/06/1994 (n. 1878.1/1994)

> **Intestazione attuale dell'immobile - totale intestati: 1**

> **1. COMUNE DI MOSCIANO SANT'ANGELO**
(CF 00252130679)^{a)}

sede in MOSCIANO SANT'ANGELO (TE)

Diritto di: Proprietà per 1000/1000 (deriva dall'atto
1)

1. Atto del 29/10/1997 Pubblico ufficiale CIAMPINI
BIAGIO Sede CIVITELLA DEL TRONTO (TE)
Repertorio n. 147296 - Voltura n. 4001.1/1997 in atti
dal 31/10/1998

Legenda

a) Codice fiscale non validato in anagrafe tributaria

Catasto terreni
Visura attuale per immobile
Situazione degli atti informatizzati al 17/07/2025



Immobile di catasto terreni



Causali di aggiornamento ed annotazioni

Informazioni riportate negli atti del catasto al 17/07/2025

Dati identificativi: Comune di **MOSCIANO SANT'ANGELO (F764) (TE)**

Foglio **53** Particella **164**

Classamento:

Redditi: dominicale **Euro 5,15 Lire 9.975**

agrario **Euro 3,39 Lire 6.563**

Particella con qualità: **SEMIN IRRIG** di classe **2**

Superficie: **525 m²**

Ultimo atto di aggiornamento: **FRAZIONAMENTO** del 07/10/1996 in atti dal 07/10/1996 (n. 3669.1/1996)

> **Dati identificativi**

Comune di **MOSCIANO SANT'ANGELO (F764) (TE)**

Foglio **53** Particella **164**

Partita: **7817**

FRAZIONAMENTO del 07/10/1996 in atti dal 07/10/1996 (n. 3669.1/1996)

> **Dati di classamento**

Redditi: dominicale **Euro 5,15 Lire 9.975**

agrario **Euro 3,39 Lire 6.563**

Particella con qualità: **SEMIN IRRIG** di classe **2**

Superficie: **525 m²**

FRAZIONAMENTO del 07/10/1996 in atti dal 07/10/1996 (n. 3669.1/1996)

> **Intestazione attuale dell'immobile - totale intestati: 1**

> **1. COMUNE DI MOSCIANO SANT'ANGELO (CF 00252130679)^{a)}**

sede in MOSCIANO SANT'ANGELO (TE)

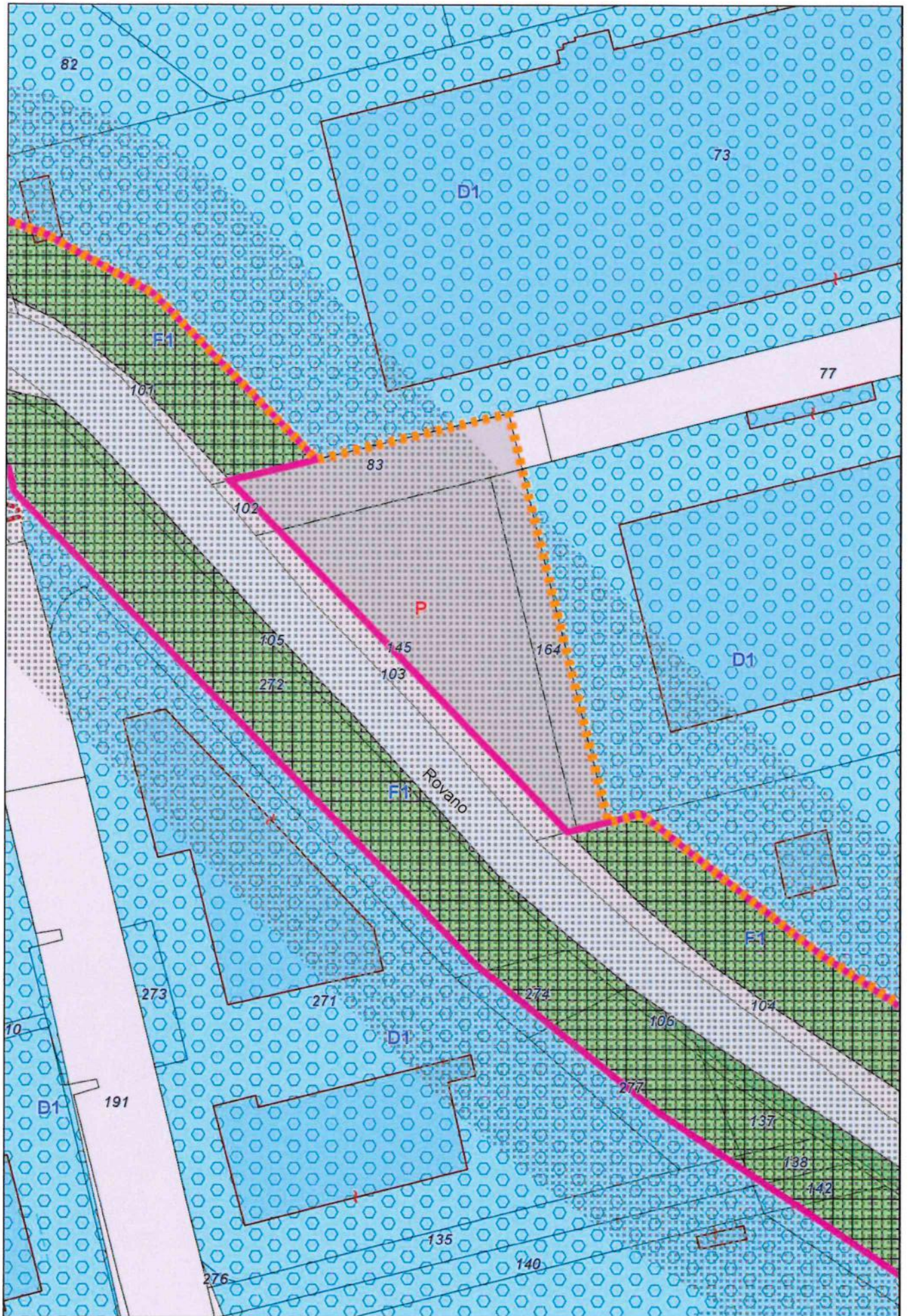
Diritto di: Proprietà per 1000/1000 (deriva dall'atto 1)

1. Atto del 29/10/1997 Pubblico ufficiale CIAMPINI BIAGIO Sede CIVITELLA DEL TRONTO (TE) Repertorio n. 147296 - Voltura n. 4001.1/1997 in atti dal 31/10/1998

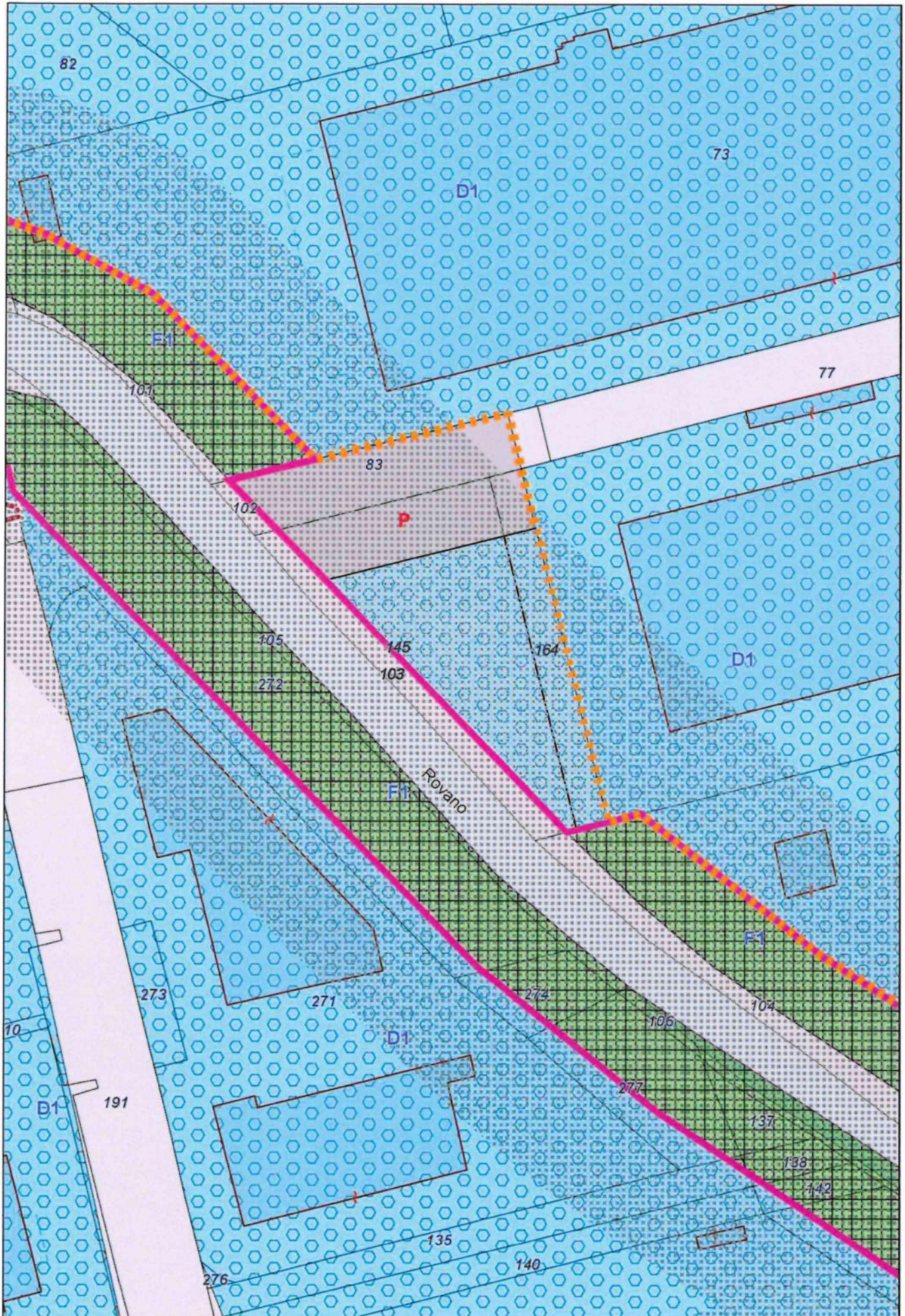
Legenda

a) Codice fiscale non validato in anagrafe tributaria

STATO ATTUALE



STATO FUTURO



Catasto terreni

Visura attuale per immobile

Situazione degli atti informatizzati al 15/07/2025



Immobile di catasto terreni



Causali di aggiornamento ed annotazioni

Informazioni riportate negli atti del catasto al 15/07/2025

Dati identificativi: Comune di MOSCIANO SANT'ANGELO (F764) (TE)

Foglio 14 Particella 326

Classamento:

Redditi: dominicale Euro 2,47

agrario Euro 2,03

Particella con qualità: SEMIN ARBOR di classe 2

Superficie: 341 m²

Ultimo atto di aggiornamento: FRAZIONAMENTO del 27/11/2006 Pratica n. TE0124081 in atti dal 27/11/2006 (n. 124081.1/2006)

> Dati identificativi

Comune di MOSCIANO SANT'ANGELO (F764)
(TE)

Foglio 14 Particella 326

FRAZIONAMENTO del 27/11/2006 Pratica n.
TE0124081 in atti dal 27/11/2006 (n. 124081.1/2006)

> Dati di classamento

Redditi: dominicale Euro 2,47

agrario Euro 2,03

Particella con qualità: SEMIN ARBOR di classe 2

Superficie: 341 m²FRAZIONAMENTO del 27/11/2006 Pratica n.
TE0124081 in atti dal 27/11/2006 (n. 124081.1/2006)

> Intestazione attuale dell'immobile - totale intestati: 1

> 1. COMUNE DI MOSCIANO SANT'ANGELO
(CF 82000070670)

sede in MOSCIANO SANT'ANGELO (TE)

Diritto di: Proprieta' per 1/1 (deriva dall'atto 1)

1. Atto del 18/05/2007 Pubblico ufficiale CAMPITELLI
FRANCO Sede GIULIANOVA (TE) Repertorio n.
28026 - CESSIONE DI DIRITTI REALI A TITOLO
GRATUITO Nota presentata con Modello Unico n.
6802.1/2007 Reparto PI di TERAMO in atti dal
11/06/2007

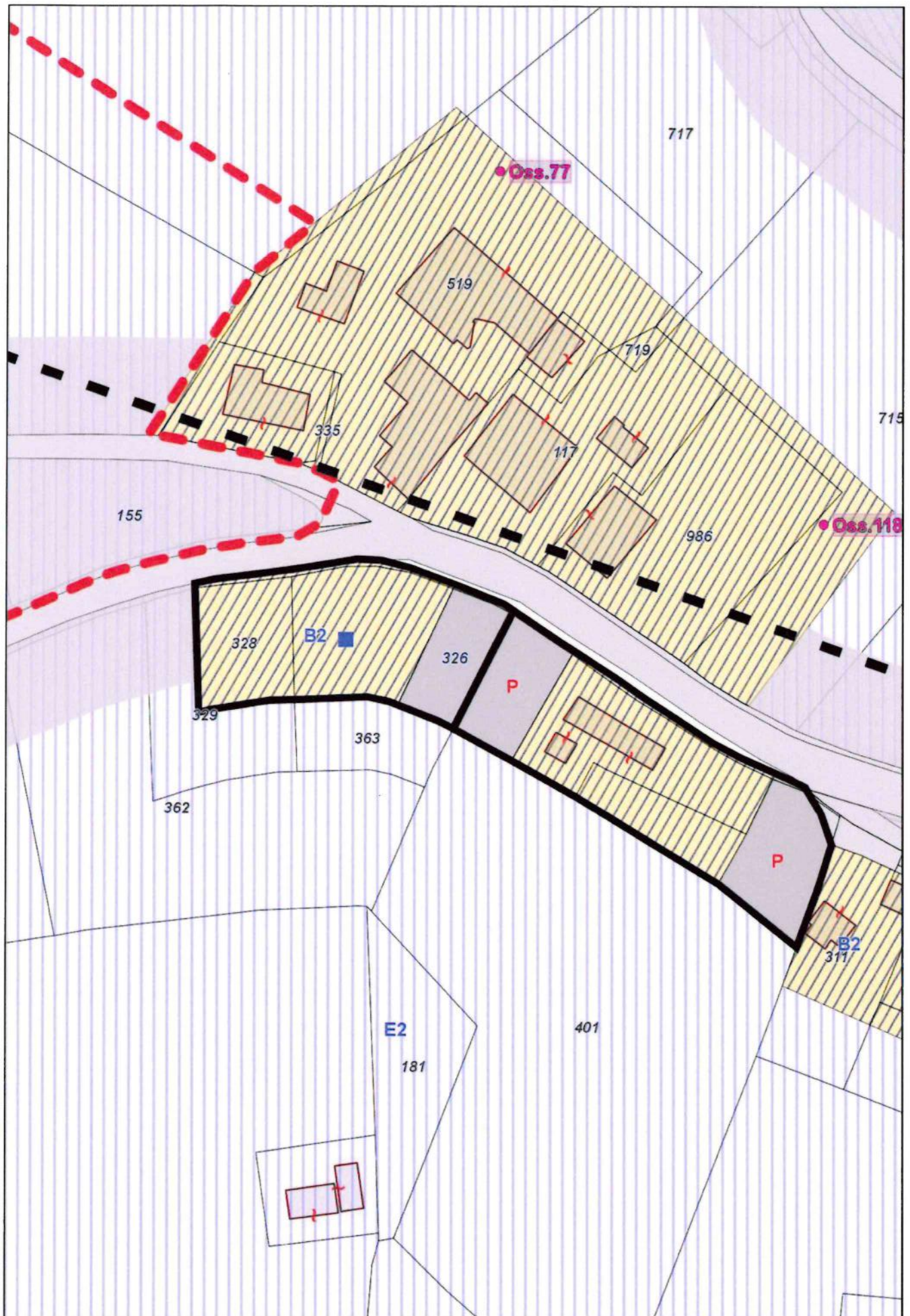


Direzione Provinciale di Teramo
Ufficio Provinciale - Territorio
Servizi Catastali

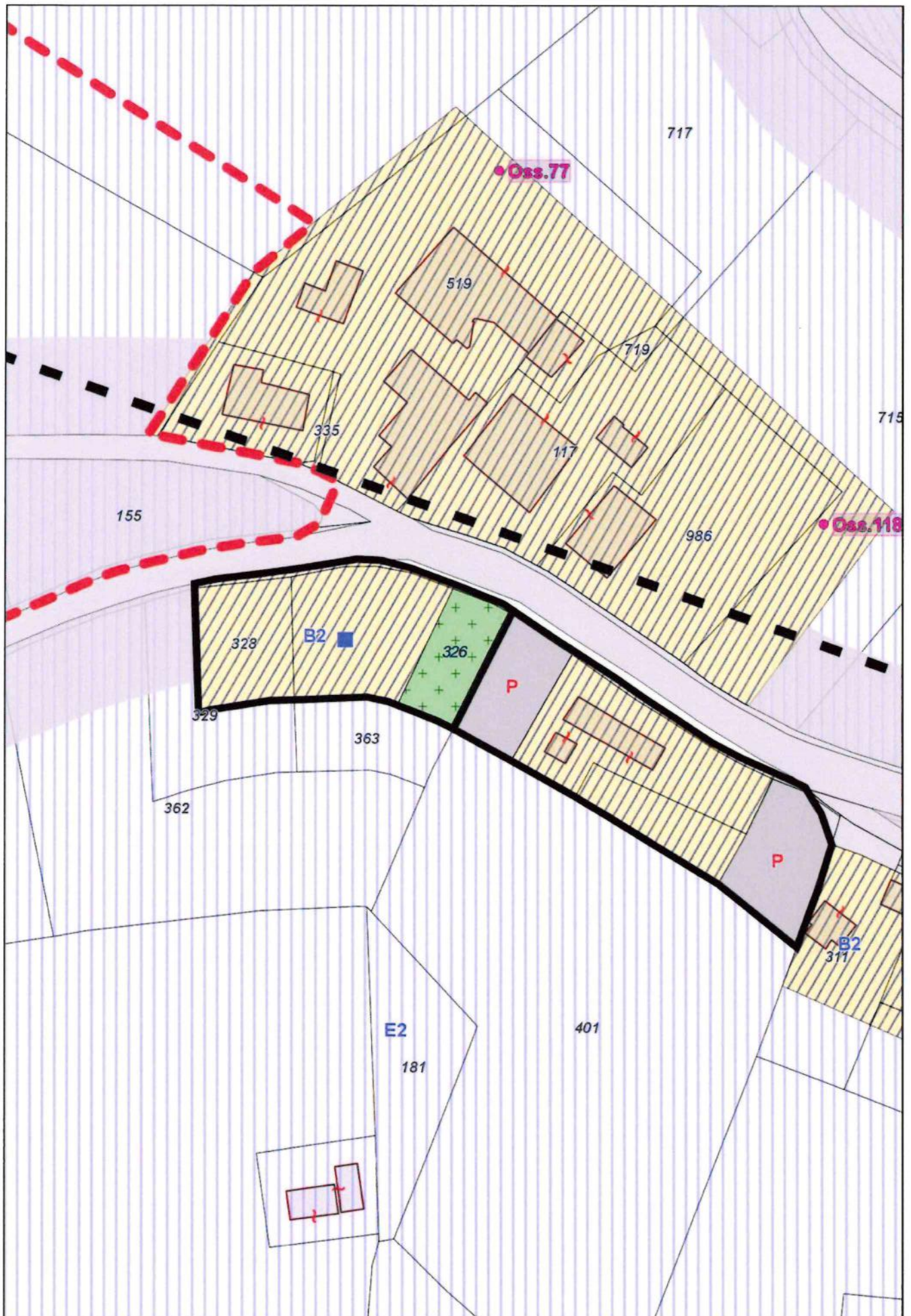
Data: 15/07/2025
Ora: 10:55:01
Numero Pratica: T126541/2025
Pag: 2 - Fine

Visura telematica

STATO ATTUALE



STATO FUTURO



Catasto terreni
Visura attuale per immobile
Situazione degli atti informatizzati al 15/07/2025



Immobile di catasto terreni



Causali di aggiornamento ed annotazioni

Informazioni riportate negli atti del catasto al 15/07/2025

Dati identificativi: Comune di MOSCIANO SANT'ANGELO (F764) (TE)

Foglio 18 Particella 1766

Classamento:

Redditi: dominicale Euro 0,22

agrario Euro 0,15

Particella con qualità: SEMIN ARBOR di classe 1

Superficie: 23 m²

Ultimo atto di aggiornamento: FRAZIONAMENTO del 22/03/2024 Pratica n. TE0024689 in atti dal 22/03/2024 Protocollo NSD n. ENTRATE.AGEV-ST1.REGISTRO UFFICIALE.1295349.22/03/2024 presentato il 22/03/2024 (n. 24689.1/2024)

> Dati identificativi

Comune di MOSCIANO SANT'ANGELO (F764)
(TE)

Foglio 18 Particella 1766

FRAZIONAMENTO del 22/03/2024 Pratica n. TE0024689 in atti dal 22/03/2024 Protocollo NSD n. ENTRATE.AGEV-ST1.REGISTRO UFFICIALE.12953-49.22/03/2024 presentato il 22/03/2024 (n. 24689.1/2024)

Annotazione di immobile: Atto di aggiornamento non conforme all'art. 1, comma 8, D.M. n. 701/94

> Dati di classamento

Redditi: dominicale Euro 0,22

agrario Euro 0,15

Particella con qualità: SEMIN ARBOR di classe 1

Superficie: 23 m²

FRAZIONAMENTO del 22/03/2024 Pratica n. TE0024689 in atti dal 22/03/2024 Protocollo NSD n. ENTRATE.AGEV-ST1.REGISTRO UFFICIALE.12953-49.22/03/2024 presentato il 22/03/2024 (n. 24689.1/2024)

> Intestazione attuale dell'immobile - totale intestati: 3

- > 1. **PEDICONE Anna Bruna**
(CF PDCNBR56R46E058M)
nata a GIULIANOVA (TE) il 06/10/1956
Diritto di: Proprieta' per 1/3 (deriva dall'atto 1)

1. Atto del 07/06/2008 Pubblico ufficiale CAMPITELLI FRANCO Sede GIULIANOVA (TE) Repertorio n. 30791 - DONAZIONE ACCETTATA Nota presentata con Modello Unico n. 6447.2/2008 Reparto PI di TERAMO in atti dal 26/06/2008

Nel documento sono indicati gli identificativi catastali dell'immobile originario dell'attuale

MOSCIANO SANT'ANGELO (F764) (TE)
Foglio 18 Particella 1230

- > 2. **PEDICONE Fabrizio**
(CF PDCFRZ66A22E058D)
nato a GIULIANOVA (TE) il 22/01/1966
Diritto di: Proprieta' per 1/3 (deriva dall'atto 2)

2. FRAZIONAMENTO del 22/03/2024 Pratica n. TE0024689 in atti dal 22/03/2024 Protocollo NSD n. ENTRATE.AGEV-ST1.REGISTRO UFFICIALE.12953-49.22/03/2024 presentato il 22/03/2024 (n. 24689.1/2024)

- > 3. **PEDICONE Marco**
(CF PDCMRC58R09F764Q)
nato a MOSCIANO SANT'ANGELO (TE) il 09/10/1958
Diritto di: Proprieta' per 1/3 (deriva dall'atto 2)

Catasto terreni
Visura attuale per immobile
Situazione degli atti informatizzati al 15/07/2025



Immobile di catasto terreni



Causali di aggiornamento ed annotazioni

Informazioni riportate negli atti del catasto al 15/07/2025

Dati identificativi: Comune di MOSCIANO SANT'ANGELO (F764) (TE)
Foglio 18 Particella 1767

Classamento:

Redditi: dominicale Euro 15,30
agrario Euro 10,34

Particella con qualità: SEMIN ARBOR di classe 1

Superficie: 1.601 m²

Ultimo atto di aggiornamento: FRAZIONAMENTO del 22/03/2024 Pratica n. TE0024689 in atti dal 22/03/2024
Protocollo NSD n. ENTRATE.AGEV-ST1.REGISTRO UFFICIALE.1295349.22/03/2024 presentato il 22/03/2024
(n. 24689.1/2024)

> Dati identificativi

Comune di MOSCIANO SANT'ANGELO (F764)
(TE)
Foglio 18 Particella 1767

FRAZIONAMENTO del 22/03/2024 Pratica n.
TE0024689 in atti dal 22/03/2024 Protocollo NSD n.
ENTRATE.AGEV-ST1.REGISTRO UFFICIALE.12953-
49.22/03/2024 presentato il 22/03/2024 (n. 24689.1/2024)

> Dati di classamento

Redditi: dominicale Euro 15,30
agrario Euro 10,34
Particella con qualità: SEMIN ARBOR di classe 1

FRAZIONAMENTO del 22/03/2024 Pratica n.
TE0024689 in atti dal 22/03/2024 Protocollo NSD n.
ENTRATE.AGEV-ST1.REGISTRO UFFICIALE.12953-
49.22/03/2024 presentato il 22/03/2024 (n. 24689.1/2024)

Superficie: 1.601 m²

Direzione Provinciale di Teramo
Ufficio Provinciale - Territorio
Servizi Catastali

Data: 15/07/2025
Ora: 11:29:34
Numero Pratica: T156422/2025
Pag: 2 - Fine

> Intestazione attuale dell'immobile - totale intestati: 1

> **1. COMUNE DI MOSCIANO SANT'ANGELO**
(CF 82000070670)
sede in MOSCIANO SANT'ANGELO (TE)
Diritto di: Proprieta' per 1000/1000 (deriva dall'atto
1)

1. Atto del 06/11/1997 Pubblico ufficiale MUSSUMECI
SALVATOR Sede MOSCIANO SANT'ANGELO (TE)
Repertorio n. 3037 - Voltura n. 4150.1/1997 in atti dal
31/10/1998

**Nel documento sono indicati gli identificativi
catastali dell'immobile originario dell'attuale**

MOSCIANO SANT'ANGELO (F764) (TE)
Foglio **18** Particella **1232**

Visura telematica

Catasto terreni
Visura attuale per immobile
Situazione degli atti informatizzati al 15/07/2025



Immobile di catasto terreni



Causali di aggiornamento ed annotazioni

Informazioni riportate negli atti del catasto al 15/07/2025

Dati identificativi: Comune di MOSCIANO SANT'ANGELO (F764) (TE)

Foglio 18 Particella 1768

Classamento:

Redditi: dominicale Euro 0,13

agrario Euro 0,09

Particella con qualità: SEMIN ARBOR di classe 1

Superficie: 14 m²

Ultimo atto di aggiornamento: FRAZIONAMENTO del 22/03/2024 Pratica n. TE0024689 in atti dal 22/03/2024 Protocollo NSD n. ENTRATE.AGEV-ST1.REGISTRO UFFICIALE.1295349.22/03/2024 presentato il 22/03/2024 (n. 24689.1/2024)

> Dati identificativi

Comune di MOSCIANO SANT'ANGELO (F764)
(TE)

Foglio 18 Particella 1768

FRAZIONAMENTO del 22/03/2024 Pratica n. TE0024689 in atti dal 22/03/2024 Protocollo NSD n. ENTRATE.AGEV-ST1.REGISTRO UFFICIALE.1295349.22/03/2024 presentato il 22/03/2024 (n. 24689.1/2024)

> Dati di classamento

Redditi: dominicale Euro 0,13

agrario Euro 0,09

Particella con qualità: SEMIN ARBOR di classe 1

Superficie: 14 m²

FRAZIONAMENTO del 22/03/2024 Pratica n. TE0024689 in atti dal 22/03/2024 Protocollo NSD n. ENTRATE.AGEV-ST1.REGISTRO UFFICIALE.1295349.22/03/2024 presentato il 22/03/2024 (n. 24689.1/2024)

Direzione Provinciale di Teramo
Ufficio Provinciale - Territorio
Servizi Catastali

Data: 15/07/2025
Ora: 11:30:00
Numero Pratica: T156798/2025
Pag: 2 - Fine

> Intestazione attuale dell'immobile - totale intestati: 1

> 1. COMUNE DI MOSCIANO SANT'ANGELO
(CF 82000070670)
sede in MOSCIANO SANT'ANGELO (TE)
Diritto di: Proprieta' per 1000/1000 (deriva dall'atto
1)

1. Atto del 06/11/1997 Pubblico ufficiale MUSSUMECI
SALVATOR Sede MOSCIANO SANT'ANGELO (TE)
Repertorio n. 3037 - Voltura n. 4150.1/1997 in atti dal
31/10/1998

**Nel documento sono indicati gli identificativi
catastali dell'immobile originario dell'attuale**

MOSCIANO SANT'ANGELO (F764) (TE)
Foglio 18 Particella 1232

Visura telematica

Catasto terreni
Visura attuale per immobile
Situazione degli atti informatizzati al 15/07/2025



Immobile di catasto terreni



Causali di aggiornamento ed annotazioni

Informazioni riportate negli atti del catasto al 15/07/2025

Dati identificativi: Comune di MOSCIANO SANT'ANGELO (F764) (TE)

Foglio 18 Particella 1769

Classamento:

Redditi: dominicale Euro 2,13

agrario Euro 1,44

Particella con qualità: SEMIN ARBOR di classe 1

Superficie: 223 m²

Ultimo atto di aggiornamento: FRAZIONAMENTO del 22/03/2024 Pratica n. TE0024689 in atti dal 22/03/2024 Protocollo NSD n. ENTRATE.AGEV-ST1.REGISTRO UFFICIALE.1295349.22/03/2024 presentato il 22/03/2024 (n. 24689.1/2024)

> **Dati identificativi**

Comune di MOSCIANO SANT'ANGELO (F764)
(TE)

Foglio 18 Particella 1769

FRAZIONAMENTO del 22/03/2024 Pratica n. TE0024689 in atti dal 22/03/2024 Protocollo NSD n. ENTRATE.AGEV-ST1.REGISTRO UFFICIALE.1295349.22/03/2024 presentato il 22/03/2024 (n. 24689.1/2024)

> **Dati di classamento**

Redditi: dominicale Euro 2,13

agrario Euro 1,44

Particella con qualità: SEMIN ARBOR di classe 1

Superficie: 223 m²

FRAZIONAMENTO del 22/03/2024 Pratica n. TE0024689 in atti dal 22/03/2024 Protocollo NSD n. ENTRATE.AGEV-ST1.REGISTRO UFFICIALE.1295349.22/03/2024 presentato il 22/03/2024 (n. 24689.1/2024)

> Intestazione attuale dell'immobile - totale intestati: 1

> 1. COMUNE DI MOSCIANO SANT'ANGELO
(CF 82000070670)
sede in MOSCIANO SANT'ANGELO (TE)
Diritto di: Proprieta' per 1000/1000 (deriva dall'atto
1)

1. Atto del 06/11/1997 Pubblico ufficiale MUSSUMECI
SALVATOR Sede MOSCIANO SANT'ANGELO (TE)
Repertorio n. 3037 - Voltura n. 4150.1/1997 in atti dal
31/10/1998

**Nel documento sono indicati gli identificativi
catastali dell'immobile originario dell'attuale**

MOSCIANO SANT'ANGELO (F764) (TE)
Foglio 18 Particella 1234

Visura telematica

Catasto terreni
Visura attuale per immobile
Situazione degli atti informatizzati al 15/07/2025



Immobile di catasto terreni



Causali di aggiornamento ed annotazioni

Informazioni riportate negli atti del catasto al 15/07/2025

Dati identificativi: Comune di MOSCIANO SANT'ANGELO (F764) (TE)

Foglio 18 Particella 1770

Classamento:

Redditi: dominicale Euro 0,73

agrario Euro 0,49

Particella con qualità: SEMIN ARBOR di classe 1

Superficie: 76 m²

Ultimo atto di aggiornamento: FRAZIONAMENTO del 22/03/2024 Pratica n. TE0024689 in atti dal 22/03/2024 Protocollo NSD n. ENTRATE.AGEV-ST1.REGISTRO UFFICIALE.1295349.22/03/2024 presentato il 22/03/2024 (n. 24689.1/2024)

> Dati identificativi

Comune di MOSCIANO SANT'ANGELO (F764)
(TE)

Foglio 18 Particella 1770

FRAZIONAMENTO del 22/03/2024 Pratica n. TE0024689 in atti dal 22/03/2024 Protocollo NSD n. ENTRATE.AGEV-ST1.REGISTRO UFFICIALE.1295349.22/03/2024 presentato il 22/03/2024 (n. 24689.1/2024)

> Dati di classamento

Redditi: dominicale Euro 0,73

agrario Euro 0,49

Particella con qualità: SEMIN ARBOR di classe 1

Superficie: 76 m²

FRAZIONAMENTO del 22/03/2024 Pratica n. TE0024689 in atti dal 22/03/2024 Protocollo NSD n. ENTRATE.AGEV-ST1.REGISTRO UFFICIALE.1295349.22/03/2024 presentato il 22/03/2024 (n. 24689.1/2024)

Direzione Provinciale di Teramo
Ufficio Provinciale - Territorio
Servizi Catastali

Data: 15/07/2025
Ora: 11:30:55
Numero Pratica: T157635/2025
Pag: 2 - Fine

> Intestazione attuale dell'immobile - totale intestati: 1

> 1. COMUNE DI MOSCIANO SANT'ANGELO
(CF 82000070670)
sede in MOSCIANO SANT'ANGELO (TE)
Diritto di: Proprietà per 1000/1000 (deriva dall'atto
1)

1. Atto del 06/11/1997 Pubblico ufficiale MUSSUMECI
SALVATOR Sede MOSCIANO SANT'ANGELO (TE)
Repertorio n. 3037 - Voltura n. 4150.1/1997 in atti dal
31/10/1998

**Nel documento sono indicati gli identificativi
catastali dell'immobile originario dell'attuale**

MOSCIANO SANT'ANGELO (F764) (TE)
Foglio 18 Particella 1234

Visura telematica

COMUNE MOSCIANO SANT'ANGELO
FOGLIO N. 18



SCALA 1:1000

STATO ATTUALE

COMUNE MOSCIANO SANT'ANGELO
FOGLIO N. 18



SCALA 1:1000

STATO FUTURO

Catasto terreni

Visura attuale per immobile

Situazione degli atti informatizzati al 17/07/2025



Immobile di catasto terreni



Causali di aggiornamento ed annotazioni

Informazioni riportate negli atti del catasto al 17/07/2025Dati identificativi: Comune di **MOSCIANO SANT'ANGELO (F764) (TE)**Foglio **45** Particella **723**

Classamento:

Redditi: dominicale **Euro 5,67**agrario **Euro 3,52**Particella con qualità: **SEMINATIVO** di classe **1**Superficie: **593 m²**

Ultimo atto di aggiornamento: Variazione del 31/07/2003 Pratica n. 82544 in atti dal 31/07/2003 (n. 1953.1/2003)

> Dati identificativiComune di **MOSCIANO SANT'ANGELO (F764)**
(TE)Foglio **45** Particella **723**FRAZIONAMENTO del 31/07/2003 Pratica n. 82544 in
atti dal 31/07/2003 (n. 1953.1/2003)**Annotazione di immobile:** Atto di aggiornamento non
conforme all'art.1,comma 8, del d.m.f. n.701/94

> Dati di classamentoRedditi: dominicale **Euro 5,67**agrario **Euro 3,52**Particella con qualità: **SEMINATIVO** di classe **1**Superficie: **593 m²**FRAZIONAMENTO del 31/07/2003 Pratica n. 82544 in
atti dal 31/07/2003 (n. 1953.1/2003)

> Altre variazioniVariazione del 31/07/2003 Pratica n. 82544 in atti dal
31/07/2003 (n. 1953.1/2003)

Direzione Provinciale di Teramo
Ufficio Provinciale - Territorio
Servizi Catastali

Data: 17/07/2025
Ora: 12:17:48
Numero Pratica: T365612/2025
Pag: 2 - Fine

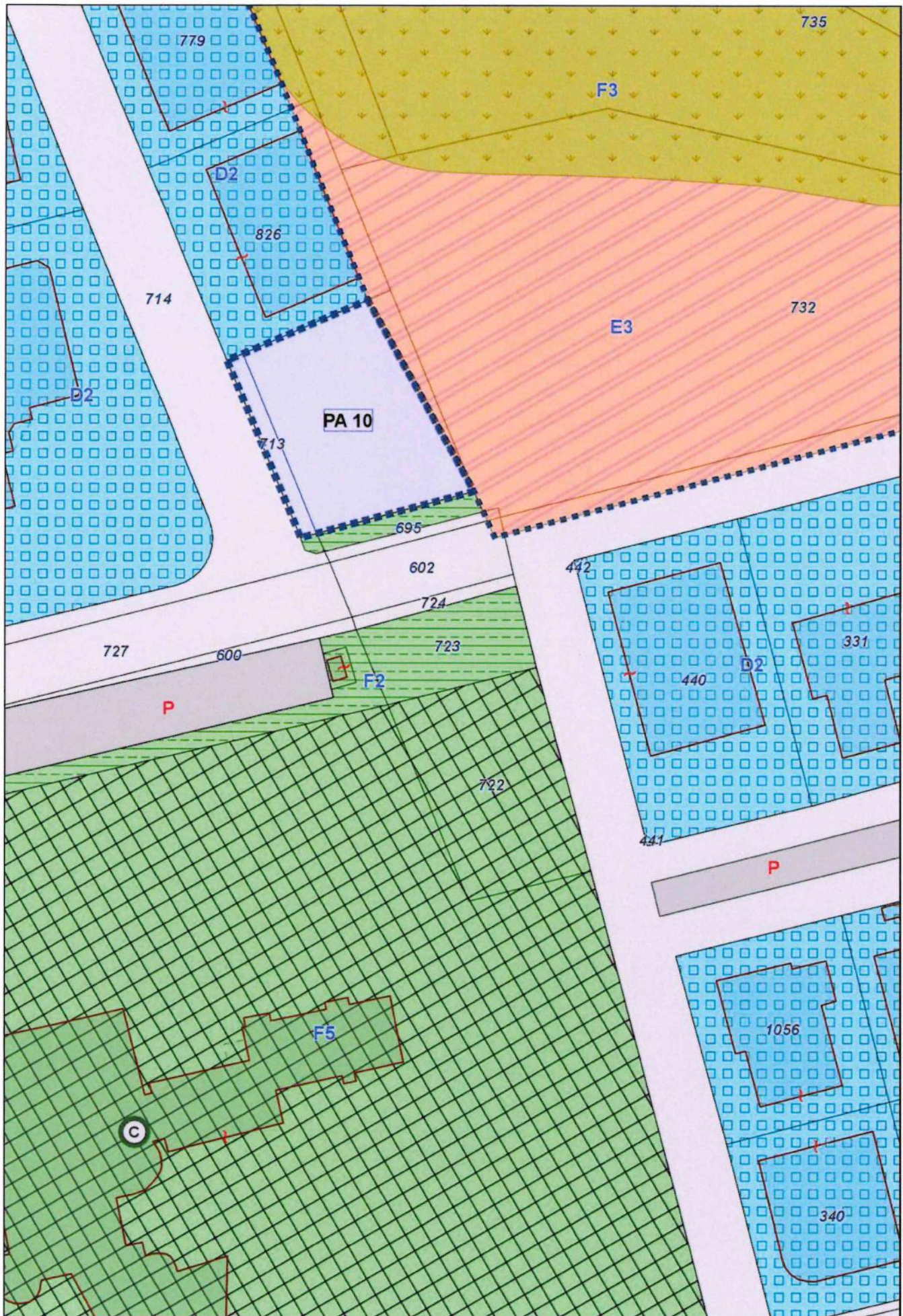
> Intestazione attuale dell'immobile - totale intestati: 1

> 1. COMUNE DI MOSCIANO SANT'ANGELO
(CF 82000070670)
sede in MOSCIANO SANT'ANGELO (TE)
Diritto di: Proprieta' per 1/1 (deriva dall'atto 1)

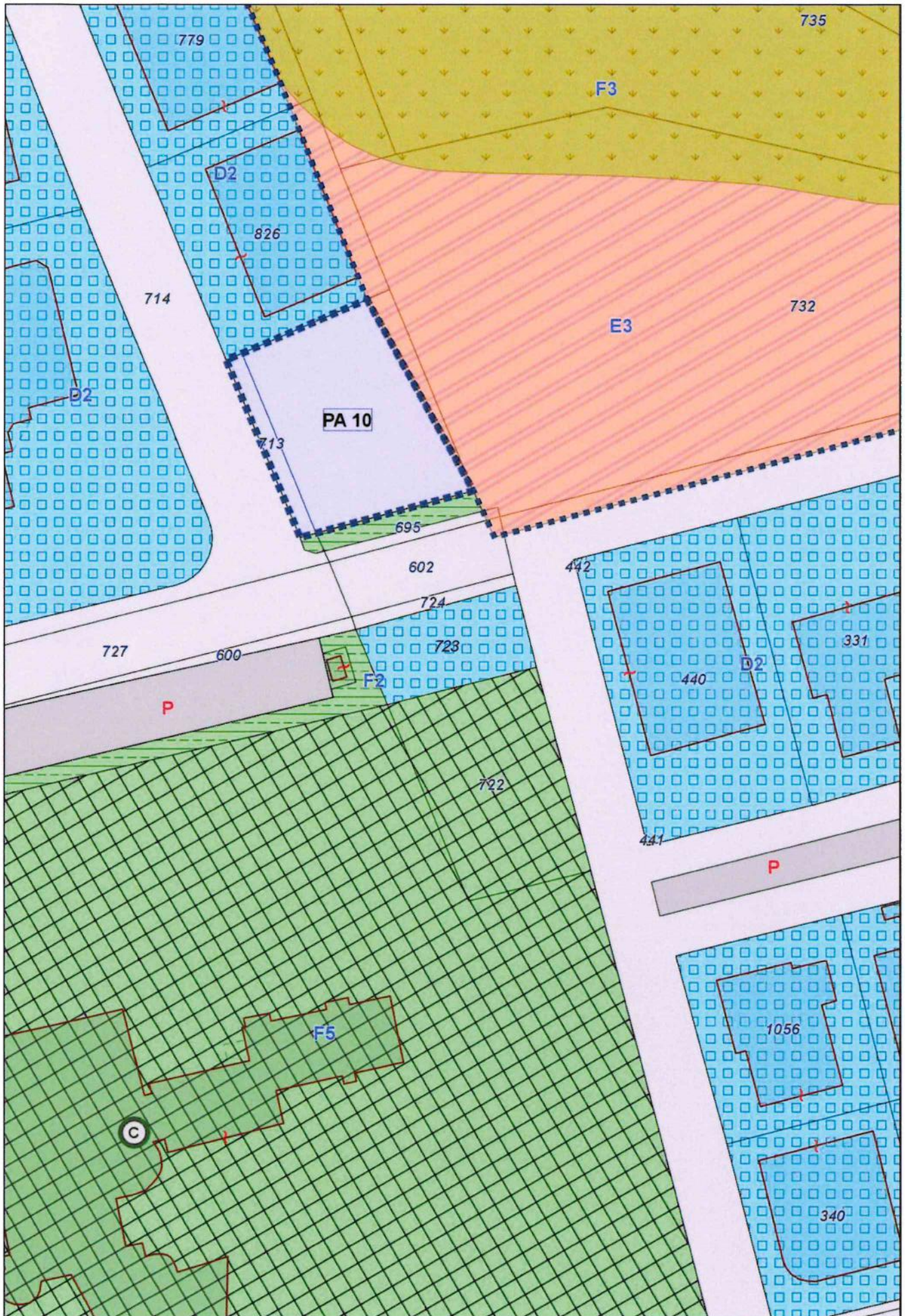
1. Atto del 26/03/2004 Pubblico ufficiale GENUA
NICOLA Sede MOSCIANO SANT'ANGELO (TE)
Repertorio n. 3210 - CESSIONE DI DIRITTI REALI A
TITOLO GRATUITO Trascrizione n. 5342.1/2004
Reperto PI di TERAMO in atti dal 27/04/2004

Visura telematica

STATO ATTUALE



STATO FUTURO



Catasto fabbricati
Visura storica per immobile

Situazione degli atti informatizzati dall'impianto meccanografico al 07/01/2025



Immobile di catasto fabbricati



Causali di aggiornamento ed annotazioni

Informazioni riportate negli atti del catasto al 07/01/2025

Dati identificativi: Comune di **MOSCIANO SANT'ANGELO (F764) (TE)**

Foglio 5 Particella 295 Subalterno 1

Particelle corrispondenti al catasto terreni

Comune di **MOSCIANO SANT'ANGELO (F764) (TE)**

Foglio 5 Particella 295

Classamento:

Rendita: **Euro 278,37**

Categoria **A/3^a**, Classe 2, Consistenza 7 vani

Foglio 5 Particella 295 Subalterno 1

Indirizzo: CONTRADA COLLE MONTONE n. 47 Piano T - 1

Dati di superficie: Totale: **149 m²** Totale escluse aree scoperte ^{b)}: **131 m²**

> Intestati catastali

> 1. **DEMANIO DELLO STATO (CF 97905320582)**

sede in ROMA (RM)

Diritto di: Proprietà per 1/1

> Dati identificativi

☞ dal 14/10/1988

Immobile attuale

Comune di **MOSCIANO SANT'ANGELO (F764) (TE)**

Foglio 5 Particella 295 Subalterno 1

VARIAZIONE del 14/10/1988 in atti dal 18/10/1991 U.I.
U GIA' ESISTENTI E SFUGGITI ALL'IMPIANTO
MECCANOGRAFICO (n. 1497.1/1988)

> Indirizzo

📅 dal 14/10/1988 al 25/11/2003

Immobile attuale

Comune di MOSCIANO SANT'ANGELO (F764)
(TE)

Foglio 5 Particella 295 Subalterno 1

FRAZIONE MONTONE n. 47 Piano T - 1
Partita: 990

VARIAZIONE del 14/10/1988 in atti dal 18/10/1991 U.I.
U GIA' ESISTENTI E SFUGGITI ALL'IMPIANTO
MECCANOGRAPHICO (n. 1497.1/1988)

📅 dal 25/11/2003

Immobile attuale

Comune di MOSCIANO SANT'ANGELO (F764)
(TE)

Foglio 5 Particella 295 Subalterno 1

CONTRADA COLLE MONTONE n. 47 Piano T - 1

VARIAZIONE TOPONOMASTICA del 25/11/2003
Pratica n. TE0185641 in atti dal 25/11/2003
VARIAZIONE DI TOPONOMASTICA (n. 49720.1/2003)

> Dati di classamento

📅 dal 14/10/1988 al 01/01/1992

Immobile attuale

Comune di MOSCIANO SANT'ANGELO (F764)
(TE)

Foglio 5 Particella 295 Subalterno 1

Rendita: Lire 854

Categoria A/3^o, Classe 2, Consistenza 7,0 vani

Partita: 990

VARIAZIONE del 14/10/1988 in atti dal 18/10/1991 U.I.
U GIA' ESISTENTI E SFUGGITI ALL'IMPIANTO
MECCANOGRAPHICO (n. 1497.1/1988)

📅 dal 01/01/1992

Immobile attuale

Comune di MOSCIANO SANT'ANGELO (F764)
(TE)

Foglio 5 Particella 295 Subalterno 1

Rendita: Euro 278,37

Rendita: Lire 539.000

Categoria A/3^o, Classe 2, Consistenza 7,0 vani

Partita: 990

Variazione del quadro tariffario del 01/01/1992

> Dati di superficie

📅 dal 09/11/2015

Immobile attuale

Comune di MOSCIANO SANT'ANGELO (F764)
(TE)

Foglio 5 Particella 295 Subalterno 1

Superficie di Impianto pubblicata il 09/11/2015

Dati relativi alla planimetria : data di presentazione
27/09/1983, prot. n. 000004236

Totale: 149 m²

Totale escluse aree scoperte : 131 m²

› **Storia degli intestati dell'immobile**

Dati identificativi: Immobile attuale - Comune di MOSCIANO SANT'ANGELO (F764)(TE) Foglio 5
Particella 295 Sub. 1

› **1. DEMANIO DELLO STATO.RAMO LL.PP.**

☞ dal 14/10/1988 al 14/10/1988

Diritto di: Proprieta' per 1000/1000 (deriva dall'atto 1)

1. VARIAZIONE del 14/10/1988 in atti dal 18/10/1991
U.I.U. GIA' ESISTENTI E SFUGGITI ALL'IMPIANTO
MECCANOGRAFICO (n. 1497.1/1988)

› **1. DEMANIO DELLO STATO**

(CF 97905320582)
sede in ROMA (RM)

☞ dal 14/10/1988

Diritto di: Proprieta' per 1/1 (deriva dall'atto 2)

2. CORREZIONE INTESTAZIONI CATASTALI del
14/10/1988 Pubblico ufficiale - - ISTANZA TE0076996/2024
Voltura n. 10871.1/2024 - Pratica n. TE0077014 in atti
dal 28/08/2024

Visura telematica

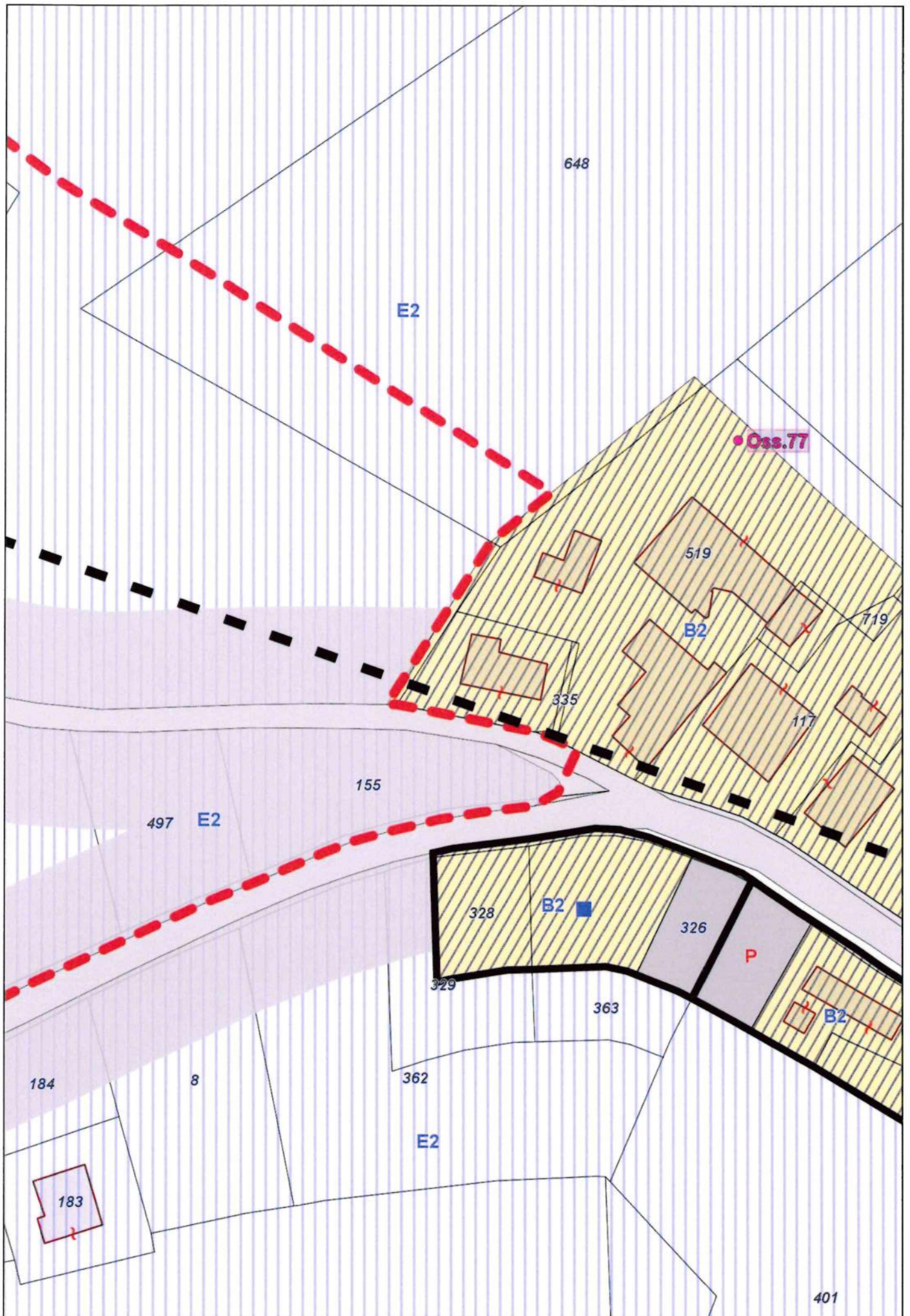
Legenda

a) A/3: Abitazioni di tipo economico

b) Escluse le "superfici di balconi, terrazzi e aree scoperte pertinenziali e accessorie, comunicanti o non comunicanti"
- cfr. Provvedimento del Direttore dell'Agenzia delle Entrate 29 marzo 2013

c) A/3: Abitazioni di tipo economico

STATO ATTUALE E FUTURO



I materiali disponibili nel sito Web vengono forniti a scopo puramente informativo e non hanno validità legale.